



СКУПШТИНСКИ ПРЕГЛЕД ОПШТИНЕ
БАБУШНИЦА

ГОДИНА ММХХVI – БРОЈ 1

БАБУШНИЦА, 03.03.2026.ГОДИНЕ



Република Србија
ОПШТИНА БАБУШНИЦА
СКУПШТИНА ОПШТИНЕ
Број: 000803318 2026 04007 001 000 013 005
03.03.2026. године
Б а б у ш н и ц а

На основу члана 67. став 1. тачка 5) и 69. Закона о локалним изборима („Службени гласник РС“, број 14/2022 и 35/2024), дописа Кабинета министра Министарства унутрашњих послова - Кабинет министра, 01 број: 021-128/26-3, од 18.02.2026.године и дописа Полицијске управе у Пироту – Полицијска станица у Бабушници, 03.3210. број: 205-245/26, од 26.02.2026.године,

Скупштина општине Бабушница, на седници од 03.03.2026. године, доноси

О Д Л У К У

о престанку мандата одборника Скупштине општине Бабушница
због престанка пребивалишта на територији општине Бабушница

I КОНСТАТУЈЕ СЕ престанак мандата одборника Скупштине општине Бабушница, Славиши Стојановићу из Братишевца, са Изборне листе НАРОДНИ ПОКРЕТ СРБИЈЕ – БАБУШНИЦА ПРОТИВ НАСИЉА, пре истека времена на које је изабран, дана 03.03.2026.године, због престанка пребивалишта на територији јединице локалне самоуправе.

II Ову Одлуку објавити на веб-презентацији Републичке изборне комисије и у „Скупштинском прегледу општине Бабушница“.

О б р а з л о ж е њ е

Правни основ за доношење ове Одлуке садржан је у члану 67. став 1. тачка 5) Закона о локалним изборима, којим је прописано да одборнику престаје мандат, пре истека времена на које је изабран, ако му престане пребивалиште на територији јединице локалне самоуправе.

Чланом 69. истог Закона прописано је да Скупштина доноси одлуку којом констатује да је одборнику престао мандат одмах након што прими обавештење о разлозима за престанак његовог мандата, на седници која је у току, односно на првој наредној седници и да се одлука којом се констатује да је одборнику престао мандат објављује се на веб-презентацији.

На основу дописа Скупштине општине Бабушница за давање мишљења Министарству унутрашњих послова, број 004580854 2025 04007 001 000 000 001 од 28.11.2025.године, којим је упућен захтев Министарству државне управе и локалне самоуправе за давање мишљења да ли одборник Славиша Стојановић има пребивалиште на територији општине Бабушница, као и да ли пасивизирање пребивалишта именованог значи престанак пребивалишта на територији општине Бабушница, а који је прослеђен Министарству унутрашњих послова на даљу надлежност, Скупштина општине Бабушница је дана 24.02.2026.године добила допис из Кабинета министра Министарства унутрашњих послова, 01 број: 021-128/26-3, од 18.02.2026.године, у којем се између осталог наводи:

„Обавештавамо вас да је пасивизирање пребивалишта регулисано Законом о пребивалишту и боравишту грађана („Службени гласник РС“, број 87/11).

У складу са чланом 18. наведеног закона, на захтев суда, органа државне управе, другог органа или организације, као и другог правног или физичког лица, које има оправдан правни интерес, надлежни орган врши проверу чињенице сталног становања, односно привременог боравка на адреси на којој је грађанин пријавио пребивалиште, односно боравиште.

Уколико се у спроведеном поступку неспорно утврди да грађанин не живи на адреси пријављеног пребивалишта, надлежна организациона јединица доноси решење којим му се пасивизира адреса пребивалишта и налаже се да у року од осам дана од дана пријема решења изврши пријаву пребивалишта на адреси на којој стварно живи.

На наведено решење грађанин може изјавити жалбу у року од осам дана од дана пријема истог, што се наводи у поуци о правном леку, која је обавезни део решења.

Ако грађанин у року од осам дана од дана пријема решења не пријави пребивалиште на адреси на којој стварно живи, а не изјави жалбу на наведено решење или жалба буде одбијена, решење постаје коначно, након чега грађанин више нема пријављено пребивалиште на територији Републике Србије, што се и уписује у евиденцију надлежног органа, односно Министарства унутрашњих послова.

Такође, уколико жалба буде одбијена, грађанин може покренути управни спор подношењем тужбе Управном суду.

Увидом у електронску евиденцију пребивалишта и боравишта грађана овог министарства, утврђено је да је Стојановић Славиша имао пријављено пребивалиште на адреси у месту Братишевац, ул. Школска бр. 29, општина Бабушница до 6.фебруара 2025.године, када му је исто пасивизирано, коначним решењем Полицијске управе у Пироту, Полицијске станице Бабушница.

Сходно наведеном, може се констатовати да именовано лице нема пребивалиште на територији Републике Србије.“

Дана 26.02.2026.године, Скупштина општине Бабушница се обратила Полицијској станици у Бабушници Захтевом за доставу података о пребивалишту одборника Славише Стојановића. Полицијска станица у Бабушници је Скупштини општине Бабушница доставила допис у коме се наводи:

„Обавештавамо Вас да је увидом у службене евиденције Полицијске станице у Бабушници на дан 26.02.2026.године утврђено да је Стојановић Славиша, рођен 01.05.1967.године имао пријављено пребивалиште у с. Братишевац, ул. Школска бр. 29, општина Бабушница до дана 06.02.2025.године.

Решењем Полицијске станице у Бабушници број 03.31.10. број 205-8/24 од 31.10.2024.године пасивизирано је пребивалиште Стојановић Славиши на адреси у с. Братишевац, ул. Школска бр. 29, општина Бабушница и наложено да у року од осам дана од дана пријема решења пријави пребивалиште на адреси на којој станује.

Решење којим је пасивизирано пребивалиште постало је коначно дана 06.02.2025.године и од тог датума именовани нема пријављено пребивалиште на територији општине Бабушница.

Сходно наведеном, може се констатовати да именовано лице на дан 26.02.2026.године нема пријављено пребивалиште на територији општине Бабушница.

Увидом у достављене допис, констатовано је да је одборнику Славиши Стојановићу престало пребивалиште на територији општине Бабушница, закључно са 6.фебруаром 2025.године.

На основу члана 73. став 1. Пословника Скупштине општине Бабушница („Скупштински преглед“, број 24/2024), којим је, између осталог прописано да Одбор за административно-мандатна питања, избор, именовања и награде разматра предлоге за престанак мандата појединих одборника и о томе подноси Скупштини извештај са предлогом за утврђивање престанка мандата одборника, Одбор је на 45. седници, од 25.02.2026.године утврдио да је наступио разлог из члана 67.став 1. тачка 5) Закона о локалним изборима, да због престанка пребивалишта на територији јединице локалне самоуправе, престане мандат одборника Славиши Стојановићу, пре истека времена на које је изабран, те је утврдио предлог Одлуке о престанку мандата одборника Скупштине општине Бабушница.

Сходно наведеном, Скупштина општине Бабушница одлучила је као у диспозитиву ове Одлуке.

Упутство о правном средству: Против ове Одлуке одборник којем је констатован престанак мандата одборника Скупштине општине Бабушница може преко Скупштине општине Бабушница поднети жалбу Вишем суду у Пироту у року од седам дана од дана доношења те одлуке.

ПРЕДСЕДНИК,
мр Милан Стаменковић,с.р.

На основу члана 73. став 2. Пословника Скупштине општине Бабушница („Скупштински преглед општине Бабушница“, број 24/2024),

Одбор за административно-мандатна питања, избор, именовања и награде подноси Скупштини општине Бабушница,

ИЗВЕШТАЈ СА ПРЕДЛОГОМ ЗА УТВРЂИВАЊЕ ПРЕСТАНКА МАНДАТА ОДБОРНИКА

Одбор за административно-мандатна питања, избор, именовања и награде је на основу дописа из Кабинета министра Министарства унутрашњих послова, 01 број: 021-128/26-3, од 18.02.2026.године и дописа Полицijske станице у Бабушници 03.3210. број: 205-245/26, од 26.02.2026.године, утврдио да одборник Славиша Стојановић, изабран са Изборне листе НАРОДНИ ПОКРЕТ СРБИЈЕ – БАБУШНИЦА ПРОТИВ НАСИЉА, нема пребивалиште на територији општине Бабушница и да му због престанка пребивалишта на територији јединице локалне самоуправе, престаје мандат одборника пре истека времена на које је изабран, те је утврдио предлог Одлуке о престанку мандата одборника Скупштине општине Бабушница због престанка пребивалишта на територији општине Бабушница.

Предлаже се Скупштини општине Бабушница да констатује престанак мандата одборнику изабраном на изборима за одборнике Скупштине општине Бабушница, одржаним 17.12.2023. године са поновљеним гласањем на бирачком месту број 24. Месна заједница Дучевац, Душинска бр.33 и бирачком месту број 28. Основна школа учioniца број 1, Камбелевац, Столевица бр.3, одржаном 30. децембра 2023. године, са Изборне листе број 3 НАРОДНИ ПОКРЕТ СРБИЈЕ – БАБУШНИЦА ПРОТИВ НАСИЉА, и то:

1. Славиша Стојановићу, рођеном 1967. године, пољопривреднику из Братишевац.

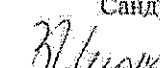
Број 000803318 2026 04007 001 000 013 005
У Бабушници, 02.03. 2026. године

Одбор за административно-мандатна питања, избор, именовања и награде


Јелена Младеновић


Сања Благојевић


Сандра Петров


Миона Златановић Костић


Игор Костић

Република Србија
ОПШТИНА БАБУШНИЦА
СКУПШТИНА ОПШТИНЕ
Број: 005164664 2025 04007 001 000 013 005
03.03.2026. године
Б а б у ш н и ц а

На основу члана 72. став 3, 4. и 5, а у вези са чланом 73. став 1. и 74. Закона о локалним изборима („Службени гласник РС“, број, 14/2022 и 35/2024),
Скупштина општине Бабушница, на седници од 03.03.2026. године, доноси

О Д Л У К У

о поновном потврђивању мандата одборника Скупштине општине Бабушница

I Кристини Алексић потврђује се поново мандат одборника Скупштине општине Бабушница, са Изборне листе АЛЕКСАНДАР ВУЧИЋ – Бабушница не сме да стане.

II Мандат одборника Скупштине општине Бабушница из тачке I ове Одлуке траје до истека времена на које је изабран одборник коме је престао мандат, односно до истека сазива Скупштине општине Бабушница, која је конституисана 14.02.2024.године.

III Ову Одлуку објавити на веб-презентацији Републичке изборне комисије и у „Скупштинском прегледу општине Бабушница“.

О б р а з л о ж е њ е

Решењем о поновној додели мандата одборника у Скупштини општине Бабушница, број 2-1/2025 од 26.12.2025.године, Изборна комисија општине Бабушница је, у складу са чланом 74, а у вези члана 73. став 1. Закона о локалним изборима, поново доделила мандат одборника Скупштине општине Бабушница Кристини Алексић, дипломираном хемичару из Драгинца, са Изборне листе АЛЕКСАНДАР ВУЧИЋ – Бабушница не сме да стане, којој је Одлуком о утврђивању престанка мандата одборника Скупштине општине Бабушница, број 020-42/2024-2, од 29.02.2024.године, престала функција одборника Скупштине општине Бабушница и Решењем Скупштине општине Бабушница, број 005131541 2025 04007 001 000 000 001, од 25.12.2025.године, престала дужност заменика председника општине Бабушница, пре истека времена на које је изабрана, те је именованој издала уверење о поновној додели мандата одборнику у Скупштини општине Бабушница, број 2-2 од 26.12.2025.године.

На основу члана 16. став 2. Пословника Скупштине општине Бабушница („Скупштински преглед“, број 24/2024), којим је, између осталог прописано да послове Верификационог одбора после конституисања врши Одбор за административно-мандатна питања, избор, именовања и награде, Одбор је на 44. седници, од 26.02.2026.године, на основу Извештаја Изборне комисије општине Бабушница о поновној додели мандата одборника Скупштине општине Бабушница Кристини

Алексић, од 26.12.2025.године, утврдио да је Уверење о поновној додели мандата одборника у Скупштини општине Бабушница у сагласности са подацима из Извештаја Изборне комисије општине Бабушница и да Скупштина општине Бабушница може поново да потврди Кристини Алексић мандат одборника Скупштине општине Бабушница, са Изборне листе АЛЕКСАНДАР ВУЧИЋ – Бабушница не сме да стане, те је утврдила предлог Одлуке о поновном потврђивању мандата одборника Скупштине општине Бабушница.

Сходно наведеном, Скупштина општине Бабушница одлучила је као у диспозитиву ове Одлуке.

Упутство о правном средству: Против ове Одлуке подносилац проглашене изборне листе која је освојила мандате и кандидат за одборника на изборној листи са које је изабран нови одборник могу, преко Скупштине општине Бабушница, поднети жалбу Вишем суду у Пироту у року од седам дана од дана доношења Одлуке.

ПРЕДСЕДНИК,
мр Милан Стаменковић, с.р.

На основу члана 12-14, члана 16. и члана 73. став 2. Пословника Скупштине општине Бабушница („Скупштински преглед општине Бабушница“, број 24/2024),

Одбор за административно-мандатна питања, избор, именовања и награде подноси Скупштини општине Бабушница,

ИЗВЕШТАЈ

О ПОТВРЂИВАЊУ МАНДАТА ОДБОРНИКУ СКУПШТИНЕ ОПШТИНЕ БАБУШНИЦА

Одбор за административно-мандатна питања, избор, именовања и награде је на основу Уверења о поновној додели мандата одборнику у Скупштини општине Бабушница, број 2-2 од 26.12.2025. године и Решења о поновној додели мандата одборника у Скупштини општине Бабушница, број 2-1/2025 од 26.12.2025. године, који су достављени Скупштини општине Бабушница и именованом кандидату за одборника, утврдио следеће:

1. Изборна комисија општине Бабушница дана 26.12.2025. године донела је Решење о поновној додели мандата одборника у Скупштини општине Бабушница ради попуњавања упражњеног одборничког места у Скупштини општине Бабушница, број 2-1/2025;
 2. Уверење о поновној додели мандата одборнику у Скупштини општине Бабушница издала је Изборна комисија општине Бабушница, као надлежни орган за спровођење избора за одборнике у Скупштини општине Бабушница;
 3. Подаци из уверења о поновној додели мандата одборнику у Скупштини општине Бабушница, истоветни су са подацима из Решења о поновној додели мандата одборника ради попуњавања упражњеног одборничког места у Скупштини општине Бабушница број 2-1/2025 од 26.12.2025. године;
 4. Предлаже се Скупштини општине Бабушница потврђивање мандата одборнику изабраном на изборима за одборнике Скупштине општине Бабушница, одржаним 17.12.2023. године са поновљеним гласањем на бирачком месту број 24. Месна заједница Дучевац, Душинска бр.33 и бирачком месту број 28. Основна школа учионица број 1, Камбелевац, Столевица бр.3, одржаном 30. децембра 2023. године, ради попуњавања упражњеног одборничког места у Скупштини општине Бабушница са Изборне листе број 1. АЛЕКСАНДАР ВУЧИЋ - Бабушница не сме да стане, и то:
1. Кристина Алексић, рођеној 1987. године, дипломираном хемичару из Драгинца.

Број 005164664 2025 04007 001 000 013 005 00 003
У Бабушници, 26. 2.2026. године

Одбор за административно-мандатна питања, избор, именовања и награде


Јелена Младеновић


Санја Благојевић


Сафдра Петров


Миона Злагановић Кретић


Игор Костић

На основу члана 55. став 5. Закона о водама („Службени гласник РС“, број 30/2010, 93/2012, 101/2016, 95/2018 и 95/2018-др.закон), члана 32. Закона о локалној самоуправи („Службени гласник РС“, број 129/2007, 83/2014-др.закон, 101/2016-др.закон и 47/2018), члана 40. тачка 35. Статута општине Бабушница („Скупштински преглед општине Бабушница“, број 4/2019, 7/2019-исправка и 5/2023) и Мишљења Јавног водопривредног предузећа „Србијаводе“ Београд, Водопривредни центар „Морава“ Ниш, број: 1518/1 од 06.02.2026. године,

Скупштина општине Бабушница, на седници одржаној дана 03.03.2026. године, доноси

ОДЛУКУ

О УТВРЂИВАЊУ ОПЕРАТИВНОГ ПЛАНА ЗА ОДБРАНУ ОД ПОПЛАВА ЗА ВОДЕ II РЕДА НА ТЕРИТОРИЈИ ОПШТИНЕ БАБУШНИЦА ЗА 2026. ГОДИНУ

I

Овом одлуком утврђује се Оперативни план за одбрану од поплава за воде II реда, на територији општине Бабушница за 2026. годину, који је одштампан уз ову одлуку и чини њен саставни део.

II

Оперативни план садржи: податке потребне за ефикасно спровођење одбране од поплава, критеријуме за проглашавање одбране од поплава, имена руководиоца и називе субјеката одбране од поплава, начин узбуњивања и обавештавања.

III

Оперативни план за одбрану од поплава за воде II реда, доноси се у складу са Наредбом о утврђивању Оперативног плана за одбрану од поплава за воде I реда за 2026. годину („Службени гласник РС“, број 117/2025).

IV

Оперативни план за одбрану од поплава за воде II реда, на територији општине Бабушница за 2026. годину, доставити: ЈКП-у „Комуналац“ Бабушница, Министарству унутрашњих послова - Одељењу за ванредне ситуације у Пироту и ЈВП-у „Србијаводе“ Београд, Водопривредни центар „Морава“ Ниш.

V

Ову Одлуку објавити у „Скупштинском прегледу општине Бабушница“.



Број: 000624263 2026 04007 001 000 020 271
У Бабушници, 03.03.2026. године
СКУПШТИНА ОПШТИНЕ БАБУШНИЦА

ПРЕДСЕДНИК СО,
мр Милан Стаменковић, с.р.

ОПШТИНА БАБУШНИЦА

**ОПЕРАТИВНИ ПЛАН
ЗА ОДБРАНУ ОД ПОПЛАВА ЗА ВОДЕ II РЕДА
НА ТЕРИТОРИЈИ ОПШТИНЕ БАБУШНИЦА ЗА
2026. ГОДИНУ**

**БРОЈ: 000031664 2026 04007 004 003 325 043
У Бабушници, 03.03.2026. године
СКУПШТИНА ОПШТИНЕ БАБУШНИЦА**

САДРЖАЈ

I ОПШТИ ДЕО:

1. ПРАВНИ ОСНОВ ЗА ИЗРАДУ ОПЕРАТИВНОГ ПЛАНА
2. ГЕОГРАФСКИ ПОЛОЖАЈ, ПРИРОДНИ УСЛОВИ
 - Географски положај, рељеф
 - Геолошко – педолошка подлога
 - Климатске карактеристике
 - Хидролошке карактеристике
3. ИЗВОД ИЗ РЕПУБЛИЧКОГ ОПЕРАТИВНОГ ПЛАНА ЗА ВОДЕ I РЕДА

II ТЕХНИЧКИ И ОПЕРАТИВНИ ДЕО:

1. ВОДОТОЦИ II РЕДА НА ТЕРИТОРИЈИ ОПШТИНЕ БАБУШНИЦА
Деонице угрожене бујичиним поплавама
 - Поток Сабач
 - Поток Мрморица
 - Проваљенички поток
 - Дубока Долина – Бучјанка
 - Равна река
 - Звоначка река
 - Ракитска река
 - Тегошница
2. ВОДОТОЦИ I РЕДА НА ТЕРИТОРИЈИ ОПШТИНЕ БАБУШНИЦА
 - Река Лужница
3. ТОПОГРАФСКО – МОРФОЛОШКЕ КАРАКТЕРИСТИКЕ ВОДОТОКА II РЕДА НА ТЕРИТОРИЈИ ОПШТИНЕ БАБУШНИЦА
4. ПРОГЛАШЕЊЕ И УКИДАЊЕ ОДБРАНЕ ОД ПОПЛАВА
5. НАЧИН ДЕЛОВАЊА У СЛУЧАЈУ ПОПЛАВА
6. ЗАДАЦИ, ОДГОВОРНОСТ И КООРДИНАЦИЈА СУБЈЕКТА РУКОВОЂЕЊА У ОДБРАНИ ОД ПОПЛАВА
7. ОРГАНИЗАЦИЈА ОДБРАНЕ ОД ПОПЛАВА НА ВОДАМА II РЕДА
 - Субјекти одбране од поплава на територији општине Бабушница за воде II реда
 - Људство и стручни кадрови
 - Снаге заштите и спасавања
 - Главни субјекат одбране од поплаве на територији општине Бабушница
 - Опрема механизација и материјал
8. РУКОВОЂЕЊЕ ОДБРАНОМ ОД ПОПЛАВА на водотоцима II реда
9. РУКОВОДИОЦИ И ЧЛАНОВИ ОПШТИНСКОГ ШТАБА ЗА ВАНРЕДНЕ СИТУАЦИЈЕ
10. ПОВЕРЕНИЦИ ЦИВИЛНЕ ЗАШТИТЕ
11. ПРЕВЕНТИВНЕ МЕРЕ
12. ФИНАНСИРАЊЕ ОДБРАНЕ ОД ПОПЛАВА

III ГОДИШЊИ ПРОГРАМ МЕРА И РАДОВА НА СМАЊЕЊУ РИЗИКА ОД ПОПЛАВА

IV ГРАФИЧКИ ПРИЛОЗИ

1. КАРТА ХИДРОГРАФСКЕ МРЕЖЕ ОПШТИНЕ БАБУШНИЦА са деоницама угроженим од поплава и брањеним деоницама

I
ОПШТИ ДЕО

I-1. ПРАВНИ ОСНОВ ЗА ИЗРАДУ ОПЕРАТИВНОГ ПЛАНА ЗА ВОДОТОКЕ II РЕДА

Правни основ доношења Оперативног плана за одбрану од поплава за воде II реда, на територији општине Бабушница за 2026. годину, јесте члан 55. став. 5. Закона о водама („Службени гласник РС“, број 30/2010, 93/2012, 101/2016, 95/2018 и 95/2018-др.закон), Уредба о утврђивању општег плана за одбрану од поплава („Службени гласник РС“, број 70/2025) и Наредба о утврђивању Оперативног плана за одбрану од поплава за 2026. годину („Службени гласник РС“, број 117/2025 од 24.12.2025. године).

Одредбама члана 55. став 5. Закона о водама („Сл. гласник РС“, бр 30/2010, 93/2012, 101/2016 и 95/2018) прописано је да Оперативни план за воде II реда доноси надлежни орган јединице локалне самоуправе, уз прибављено мишљење јавног водопривредног предузећа.

Чланом 55. став 6. Закона о водама прописано је да Оперативни план за воде II реда нарочито садржи: податке потребне за ефикасно спровођење одбране од поплава, критеријуме за проглашавање одбране од поплава, имена руководиоца и називе субјеката одбране од поплава, начин узбуњивања и обавештавања.

Оперативни план одбране од поплава за воде II реда, доноси се у складу са Општим планом за одбрану од поплава (припрема Министарство а доноси Влада) и Оперативним планом за воде I реда за 2026. годину (припрема Јавно водопривредно предузеће а доноси Министарство за територију Републике Србије, за период од једне године), најкасније 30 дана од дана доношења Оперативног плана за воде I реда.

Уредбом Владе РС („Сл. гласник РС“, број 70/2025) утврђен је Општи план за одбрану од поплава. Овим планом дефинисано је: територијална организација одбране од поплава, организовање одбране од поплава, превентивне мере, активности, радови и извештавање о стању и спремности за одбрану од поплава, координација и руковођење одбраном од поплава, фазе одбране од поплава и ванредна ситуација, овлашћења и дужности лица која координирају одбрану од поплава, дужности, одговорности и овлашћења лица која руководе одбраном од поплава и извештавање о спроведеној одбрани од поплава, дужности и одговорности предузећа и других субјеката који учествују у спровођењу одбране од поплава, хитним интервенцијама и радовима.

Наредбом Министра пољопривреде, шумарства и водопривреде („Сл. гласник РС“, број 117/2025 од 24.12.2025. године) утврђен је Оперативни план за одбрану од поплава за 2026. годину. Овај план односи се на воде I реда.

I-2 ГЕОГРАФСКИ ПОЛОЖАЈ - ПРИРОДНИ УСЛОВИ

Географски положај - рељеф

Општина Бабушница се налази у југоисточном делу Србије и припада Пиротском округу. Просторно се налази између $42^{\circ} 52''$ и $43^{\circ} 7''$ северне географске ширине и $22^{\circ} 15''$ и $22^{\circ} 36''$ источне географске дужине. Од Беле Паланке је удаљена 21км, од Пирота 25км, Власотинца 40 км, Лесковца 53 км, а од Ниша 65км.

Општина је пригранична (граничи се са Бугарском 16 км). Граница је природна и није етничка. Граничи се са 6 општина: Димитровград, Пирот, Бела Паланка, Гаџин Хан, Црна Трава и Власотинце.

Подручје општине Бабушница захвата површину од 529 км², од које се само 13,5 % површине налази испод 500 метара надморске висине, што указује да је рељеф брдско-планински.

Средиште општине је Бабушница која лежи на надморској висини од 495 м у Лужничкој котлини. Општина обухвата 53 насеља и то: Александровац, Бабушница, Бердуј, Берин Извор, Богдановац, Братишевац, Брестов Дол, Црвена Јабука, Дол, Доње Крњино, Доњи Стрижевац, Драгинац, Дучевац, Горчинце, Горње Крњино, Горњи Стрижевац, Грнчар, Извор, Јасенов Дел, Калуђерево, Камбелевац, Кијевац, Лесковица, Линово, Мало Боњинце, Масуровац, Мезграја, Модра Стена, Нашушковица, Остатовица, Пресека, Проваљеник, Љуберађа, Радињинце, Радошевац, Радосин, Ракита, Раков Дол, Раљин, Стол, Стрелац, Студена, Сурачево, Валниш, Вава, Велико Боњинце, Врело, Вучи Дел, Завидинце, Звонце, Штрбовац.

Према првом попису становништва из 1879. године, општина је бројала 19.411 становника. До 1948. године присутан је тренд сталног пораста броја становника, тако да је у тој години број становника износио 37.532. Након тога имамо тренд опадања броја становника тако да је према попису из 2002. године општина имала 15.734 становника а сама Бабушница 4.275. Просечна густина насељености је 29 становника на километру квадратном. Према попису из 2011. године општина има 12.630 становника. Према попису из 2022. године општина има 9.182 становника.

Природни прираштај је 2004. године износио -18,1%, а тренд „беле куге“ започео је 1977. године. Разлози за то су пре свега миграција становништва и старачка домаћинства. У општини Бабушница највише је Срба, потом Бугара и Рома.

Рељеф је брдско-планински и представља део Карпатско – Балканског система насталог у терцијеру. У рељефу се истиче неколико морфолошких целина: Лужничка, Звоначка и део Запањске котлине. Геолошки састав је разноврстан. Могу да се стетну архајски и палеозојски шкриљци и магматске стене, мезозојски кречњаци, пешчари и лапорци.

У рељефу се посебно истиче Големи Стол (1239 м) који припада североисточном ободу Лужнице. Јужна страна је потпуно гола и каменита са сипарима и точилима, док је северна под буковом шумом а источна под пашњацима. Бабушничка општина је смештена у долини реке Лужнице и на обронцима околних планина. Река Лужница гради Лужничку котлину која има надморску висину између 470 и 520 метара, а сама Бабушница се налази на 485 м надморске висине. Средња надморска висина слива реке Лужнице износи $H_{sr} = 750$ м. Лужничку котлину окружује Сува планина на западу, планина Руј на југу и Влашка планина на североистоку. Сува планина почиње од села Љуберађа и протеже се ка северозападу, а највиши врх у Бабушничкој општини је 1535м (даље ка северозападу је Трем, 1810 метара). Јужно од села Љуберађе почиње громадна планина Руј са највишим врхом 1706 метара. Ова планина се продужава ка југу у Власинску планину, Чемерник, Бесну кобилу и даље кроз Македонију. Веома упадљив врх источно од Бабушнице је Столски камен са

надморском висином од 1239 метара. Он је обронак Влашке планине са највишим врхом од 1442 метара.

Бабушница се налази на магистралном путу М-9 од Лесковца ка Пироту који повезује аутопут Е-75 (ка југу Европе) и аутопут Е-80 (ка истоку Европе). Удаљена је 65 км југоисточно од Ниша, 25 км југозападно од Пирота и 55 км североисточно од Лесковца.

Геолошко - педолошка подлога

Сливно подручје реке Лужнице је углавном под кречњацима, док је слив Мурговице под кристаластим шкриљцима. Захваљујући сложености рељефа, геолошкој грађи, клими, вегетацији и човеку, на малом простору формирао се прави „мозаик“ различитих типова тла. Педолошки покривач чине: гајњаче, смонице, подзоли, црвенице, планинске црнице и алувијална тла

На основу бројних испитивања тла, констатовано је да је око 22% земљишта кисело, да је присуство хумуса ниско и ограничено само на Лужничку котлину, где је и најплодније земљиште. Велики проблем представљају изражени ерозиони процеси тла, посебно у сливу реке Мурговице, леве притоке реке Лужнице.

Вегетациони покривач је мозаичан и разноврстан. Шуме се углавном простиру у горњим деловима сливова Лужнице, односно Мурговице као њене притоке, Тегошнице и Звоначке реке. Преовладавају ниске шуме (шуме изданачког порекла). Шумске површине под храстом су проређене са израженијим процесима ерозије, док су земљишта под буковом шумом стабилнија и мање изложена ерозионим процесима. На нагибима и слабијим хумусно-акумулативним хоризонтом налазе се пашњаци, а плодне ораничне површине су углавном у алувијуму Лужничке котлине. Голети се јављају на великим нагибима на јужним експозицијама.

Климатске карактеристике

На територији општине влада умерено континентална клима са варијететом планинске. Клима је под утицајем Азорског антициклона и циклонских активности са Атлантика, Средоземног мора, Егејског мора и нешто мање под утицајем Сибира и Афричког континента.

Средња годишња температура ваздуха је 11°C. Релативна влажност ваздуха је просечно око 74%. Облачност се просечно креће око 6/10. Годишње суме падавина зависе од надморске висине и крећу се од 607 мм (подручје Бабушнице) до 950мм у вишим деловима слива Мурговице. У сушним годинама годишње падавине су и испод 500мм, док су у кишним и преко 1000 мм. Распоред падавина је неравномеран, највише их има у пролећним месецима, а дефицит влаге се јавља у летњим месецима.

Најмеродавнији праметар за појаву бујичних вода су максималне дневне падавине.

Услед јаких и дуготрајних киша у јуну 1988. године дошло је до великих поплава у сливу Лужнице, односно у сливу Власине. На основу измерених података РХМЗ-а, у сливу Тегошнице и Лужнице за кратко време, од 14 до 17 часова пало је 100 - 200 литара кише. На кишомерној станици у Раков Долу тада је измерено 220 литара по м², што је и апсолутни дневни максимум падавина, не само у сливу Власине него и на територији целе Србије.

Доминирају западни ветрови, мање северни, а најмању частину и јачину имају и југозападни ветрови.

Бабушница има хладнију климу у односу на географски положај, односно на територију за њену географску ширину и дужину због нешто веће надморске висине, као и због ефекта температурне инверзије који је карактеристика лужничке котлине, када хладан ваздух пада ноћу на дно котлине тако да су ноћи прилично хладне. Ова појава је посебно изражена у летњем периоду.

Хидролошке карактеристике

На хидрографске прилике значајно утичу рељеф, клима, биљни покривач, геолошка грађа и састав тла. На територији општине Бабушница речна мрежа је слабо до средње развијена. Хидрографска мрежа на територији општине припада трима сливовима: сливу Нишаве преко Коритничке реке, сливу Власине преко Лужнице, сливу реке Јерме који одводи воду из Звоначке реке. Највећи је слив реке Лужнице чија је дужина 34 км.

Геолошка грађа и тектонски склоп условили су појаву већег броја врела и извора (Љуберашко, Линовско, Сурачевско, Изворско, Проваљеничко, Ресничко, Стрижевско, Горњекрњинско, Радошевачко, Столско, Кијевско, Раљинско, Валнишко и друга). Врела и извори су различите издашности и један број је приведен намени.

Једини термални извор на територији општине је Звоначка Бања. Термална вода избија из једне пукотине у кречњацима изнад бигровите терасе чија је издашност 9 литара у секунди а температура 28 до 29°C. Вода је изузетно лековита јер садржи разноврсне минерале.

Река Лужница извире на северу општине, узводно од села Радошеваца. Непосредно пре села Љуберађа постаје знатно већа због неколико врела и извора која се налазе на врло малом простору. Раније се на том месту река увећавала неколико пута, али је сада највећи део тих врела и извора искоришћен за снабдевање становништа општине водом, а извориште је прикључено на регионални водовод Љуберађа - Ниш. Позната особина Суве планине ја да на самој планини скоро да нема извора, тако да вода извире у облику врела на њеним обронцима. Са планине Руј долази река Мурговица, састављена од многобројних планинских потока. У Љуберађи се ова река спаја са Лужницом, даље тече под иманом Лужница до села Свође које припада Власотиначкој општини и ту се спаја са реком Власином. Мањи део територије општине припада сливу реке Јерме (са левом притоком Звоначком реком) и Тегошнице (десна притока Власине).

I-3 ИЗВОД ИЗ РЕПУБЛИЧКОГ ОПЕРАТИВНОГ ПЛАНА ЗА ВОДЕ I РЕДА

Општина Бабушница припада водном подручју „Морава“, водној јединици „Јужна Морава – Врање“. Правно лице задужено за организовање и спровођење одбране од поплава на водотоцима I реда је ЈВП „СРБИЈАВОДЕ“ ВПЦ „МОРАВА“, Трг Краља Александра 2, Ниш. Општина Бабушница обухваћена је Републичким Оперативним планом за одбрану од поплава за 2026. годину, као сектор М.10. односно деоница М.10.12. водног подручја Морава, а према Наредби о утврђивању републичког Оперативног плана за одбрану од поплава за 2026. годину, који се односи на водотоке I реда.

Наредбом Министра пољопривреде, шумарства и водопривреде („Сл. гласник РС“, број 117/2025 од 24.12.2025. године) утврђен је Оперативни план за одбрану од поплава за 2026. годину, а који се односи на воде I реда.

Оперативни план за одбрану од поплава за 2026. годину

На основу члана 55. став 4. Закона о водама („Службени гласник РС“, бр. 30/10, 93/12, 101/16, 95/18 и 95/18-др.закон),

Министар пољопривреде, шумарства и водопривреде доноси

НАРЕДБУ О УТВРЂИВАЊУ ОПЕРАТИВНОГ ПЛАНА ЗА ОДБРАНУ ОД ПОПЛАВА ЗА 2026. ГОДИНУ

1. Овом наредбом утврђује се Оперативни план за одбрану од поплава за 2026 годину, који је одштампан уз ову наредбу и чини њен саставни део.

2. Подаци потребни за ефикасно спровођење одбране од поплава, укључујући и називе правних лица која спроводе одбрану од поплава од спољних и унутрашњих вода и нагомлавања леда, имена руководиоца одбране од поплава и других одговорних лица за спровођење одбране од поплава од спољних и унутрашњих вода и нагомилавања леда, називе сектора и деоница, заштитне водне објекте, штићена поплавна подручја, мелиорациона подручја, објекте система за одводњавање, критеријуме и услове за проглашавање редовне и ванредне одбране од поплава од спољних и унутрашњих вода и нагомлавања леда, меродавне водомере (хидролошке станице) и метеоролошке станице и пунктове за осматрање ледених појава, утврђени су оперативним планом из тачке 1. ове наредбе.

3. Ова наредба ступа на снагу наредног дана од дана објављивања у „Службеном гласнику Републике Србије“, а примењује се од 1. јануара 2026. године.

Број: 003447833 2025 14843 001 005 012 001

У Београду, 5. децембра 2025. године

МИНИСТАР

Драган Гламочић, с.р

**ОПЕРАТИВНИ ПЛАН ЗА
ОДБРАНУ ОД ПОПЛАВА ЗА 2026. ГОДИНУ**

Оперативни план за одбрану од поплава за 2026. годину садржи:

1. НАЗИВ ПРАВНИХ ЛИЦА НАДЛЕЖНИХ ЗА ОРГАНИЗОВАЊЕ И СПРОВОЂЕЊЕ ОДБРАНЕ ОД ПОПЛАВА НА ТЕРИТОРИЈИ РЕПУБЛИКЕ СРБИЈЕ И ИМЕНА РУКОВОДИЛАЦА ОДБРАНЕ ОД ПОПЛАВА И ДРУГИХ ОДГОВОРНИХ ЛИЦА;
2. ОПЕРАТИВНИ ПЛАН ЗА ОДБРАНУ ОД ПОПЛАВА ОД СПОЉНИХ И УНУТРАШЊИХ ВОДА И ОД ЛЕДА
3. ПРЕГЛЕД ХИДРОЛОШКИХ И МЕТЕОРОЛОШКИХ СТАНИЦА И ПУНКТОВА ЗА ОСМАТРАЊЕ ЛЕДЕНИХ ПОЈАВА.

1. НАЗИВ ПРАВНИХ ЛИЦА НАДЛЕЖНИХ ЗА ОРГАНИЗОВАЊЕ И СПРОВОЂЕЊЕ ОДБРАНЕ ОД ПОПЛАВА НА ТЕРИТОРИЈИ РЕПУБЛИКЕ СРБИЈЕ И ИМЕНА РУКОВОДИЛАЦА ОДБРАНЕ ОД ПОПЛАВА И ДРУГИХ ОДГОВОРНИХ ЛИЦА

1. Координатори одбране од поплава и помоћници

МИНИСТАРСТВО ПОЉОПРИВРЕДЕ, ШУМАРСТВА И ВОДОПРИВРЕДЕ
РЕПУБЛИЧКА ДИРЕКЦИЈА ЗА ВОДЕ, Булевар уметности бр 2а, Нови Београд
тел. 011/201-33-60, E-mail: vodoprivreda@minpolj.gov.rs, WEB sajt: www.rdvode.gov.rs
ГЛАВНИ КООРДИНАТОР ОДБРАНЕ ОД ПОПЛАВА:
Маја Грбић, моб. 064/802-13-64, E-mail: maja.grbic@minpolj.gov.rs
Помоћници:
Мерита Борота, тел. 011/201-33-49, E-mail: merita.borota@minpolj.gov.rs
Мирјана Милошевић тел. 011/311-71-79, E-mail: mirjana.milosevic@minpolj.gov.rs

АУТОНОМНА ПОКРАЈИНА ВОЈВОДИНА
ПОКРАЈИНСКИ СЕКРЕТАРИЈАТ ЗА ПОЉОПРИВРЕДУ, ВОДОПРИВРЕДУ И ШУМАРСТВО
Булевар Михајла Пупина бр.16, Нови Сад
тел. 021/456-721, 487-44-11, факс 021/456-040, E-mail: psp@vojvodina.gov.rs, WEB sajt: www.psp.gov.rs
КООРДИНАТОР ОДБРАНЕ ОД ПОПЛАВА:
Владимир Галић, моб. 062/630-063, тел. 021/487-44-11, E-mail: vladimir.galic@vojvodina.gov.rs
Помоћник:
Дејан Андрић, моб. 065/994-40-52, тел.021/488-16-46, E-mail: dejan.andric@vojvodina.gov.rs

2. Главни руководиоци одбране од поплава по водним подручјима и њихови заменици

ВОДНО ПОДРУЧЈЕ	ЈАВНО ВОДОПРИВРЕДНО ПРЕДУЗЕЊЕ (ЈВП) ГЛАВНИ РУКОВОДИЛАЦ ОДБРАНЕ ОД ПОПЛАВА ЗАМЕНИК
„МОРАВА”	ЈВП „СРБИЈАВОДЕ”, Булевар уметности бр 2а, Београд тел. 011/311-94-00, 311-94-02, 201-33-82, E-mail: odbrana@srbijavode.rs , WEB sajt: www.srbijavode.com
„ИБАР И ЛЕПЕНАЦ”	ГЛАВНИ РУКОВОДИЛАЦ ОДБРАНЕ ОД ПОПЛАВА: Горан Пузовић, моб.064/840-40-07, E-mail: goran.puzovic@srbijavode.rs
„БЕЛИ ДРИМ”	ЗАМЕНИК за спољне воде и нагомлавања леда: Александар Николић, моб. 064/840-42-00, E-mail: aleksandar.nikolic@srbijavode.rs ЈВП „СРБИЈАВОДЕ”, ВПЦ „САВА-ДУНАВ“ Бродарска бр. 3, Нови Београд тел. 011/214-31-40, 311-43-25, 213-58-64, 201-81-00 факс: 011/311-29-27, 201-81-12, E-mail: vpcsavadunav@srbijavode.rs , ЗАМЕНИК за унутрашње воде: Милош Радовановић, моб. 064/840-40-71, E-mail: milos.radovanovic@srbijavode.rs

3. Правно лице надлежно за организовање и спровођење одбране од поплава од спољних вода и нагомолавања леда, руководиоца одбране од поплава на водном подручју и његов заменик

ВОДНО ПОДРУЧЈЕ	НАДЛЕЖНО ЈАВНО ВОДОПРИВРЕДНО ПРЕДУЗЕЋЕ РУКОВОДИЛАЦ ОДБРАНЕ ОД ПОПЛАВА НА ВОДНОМ ПОДРУЧЈУ ЗАМЕНИК РУКОВОДИОЦА НА ВОДНОМ ПОДРУЧЈУ	ВОДНА ЈЕДИНИЦА	СЕКТОР – ДЕОНИЦА
„МОРАВА“	<p>ЈВП „СРБИЈАВОДЕ“ ВПЦ „МОРАВА“, Трг краља Александра бр. 2, Ниш тел. 018/425-81-85, факс 018/451-38-20, E-mail: vrpmorava@srbijavode.rs</p> <p>РУКОВОДИЛАЦ ОДБРАНЕ ОД ПОПЛАВА НА ВОДНОМ ПОДРУЧЈУ: Бранко Кујунџић, моб. 064/840-41-08 E-mail: branko.kujundzic@srbijavode.rs</p> <p>ЗАМЕНИК РУКОВОДИОЦА НА ВОДНОМ ПОДРУЧЈУ: Зоран Станковић, моб. 064/840-40-83. E-mail: zstankovic@srbijavode.rs</p>	Велик Морава - Смедерево	М.1. – М.1.2., М.1.3., М.1.4.
		Велика Морава - Пожаревац	М.2. – М.2.1, М.2.2., М.2.3
		Јасеница – Смедеревска Паланка	М.3. - М.3.1. (објекти 1. и 2.) М.4., -М.5.
		Лепеница – Крагујевац	М.3 - М.3.1. (објекти 3,4. и 5.) М.3.2., М.3.3., М.3.4., М.3.5.
		Велика Морава – Јагодина, Свилајнац	М.6. – М.6.1., М.6.2. (објекти 1-8)
		Велика Морава – Ђуприја, Параћин	М.6. - М.6.2. објекат 9. М.7. - М.7.1., М.7.2. М.8. - М.8.1.(објекат 1)
		Јужна Морава – Алексинац	М.8. - М.8.1. (објекти 2 - 9.), М.8.2, М.8.3. М.10. - М.10.1.
		Нишава – Ниш, Димитровград	М.9. - М.9.1. - М.9.7.
		Јужна Морава – Лесковац	М.10. – М.10.2., М.10.9.
		Јужна Морава – Врање	М.10. - М.10.10.- М.10.15. М.11. - М.11.1. - М.11.8.
		Западна Морава – Крушевац	М.12. – М.12.1. - М.12.6.
		Западна Морава – Чачак	М.13. – М.13.1.- М.13.11.
Јужна Морава - Аутономна покрајина Косово и Метохија	М.15. М.16. М.21.1.		

4. Правно лице надлежно за организовање одбране од поплава, руководиоца одбране од поплава на мелиорационом подручју и његов заменик

ВОДНО ПОДРУЧЈЕ	ЈАВНО ВОДОПРИВРЕДНО ПРЕДУЗЕЋЕ (ЈВП) РУКОВОДИЛАЦ ОДБРАНЕ ОД ПОПЛАВА НА МЕЛИОРАЦИОНОМ ПОДРУЧЈУ ЗАМЕНИК	МЕЛИОРАЦИОНО ПОДРУЧЈЕ	ВОДНА ЈЕДИНИЦА	ОЗНАКА ХИДРОМЕЛИОРАЦИОНОГ СИСТЕМА (ХМС)
----------------	--	-----------------------	----------------	---

„МОРАВА“	<p>ЈВП „СРБИЈАВОДЕ“, Булевар уметности бр. 2А, Нови Београд, тел. 011/311-94-00, 311-94-02, 201-33-82, E-mail: odbrana@srbijavode.rs, WEB sajt: www.srbijavode.com</p> <p>РУКОВОДИЛАЦ: Бранко Кујунџић, моб. 064/840-41-08 E-mail: branko.kujundzic@srbijavode.rs</p> <p>ЗАМЕНИК: Зоран Станковић, моб. 064/840-40-83, E-mail: zstankovic@srbijavode.rs</p>	„Београд Морава“	Јасеница – Смедеревска Паланка	БГ М 1., БГ М 2.	
			Дунав - Смедерево	БГ М 3.	
	„Велика Морава“	<p>ЈВП „СРБИЈАВОДЕ“, Булевар уметности бр. 2А, Нови Београд, тел. 011/311-94-00, 311-94-02, 201-33-82, E-mail: odbrana@srbijavode.rs, WEB sajt: www.srbijavode.com</p>	„Велика Морава“	Велика Морава – Смедерево	ВМ 2., ВМ 3.
				Велика Морава – Пожаревац	ВМ 1.

<p>РУКОВОДИЛАЦ: Бранко Кујунџић, моб. 064/840-41-08 E-mail: branko.kujundzic@srbijavode.rs</p> <p>ЗАМЕНИК: Зоран Станковић, моб. 064/840-40-83, E-mail: zstankovic@srbijavode.rs</p>		Јасеница – Смедеревска Паланка	ВМ 4.
		Лепеница – Крагујевац	ВМ 5.
		Велика Морава – Јагодина, Свилајнац	ВМ 6.1.
		Велика Морава – Туприја, Параћин	ВМ 6.2.
<p>ЈВП „СРБИЈАВОДЕ”, Булевар уметности бр. 2А, Нови Београд, тел. 011/311-94-00, 311-94-02, 201-33-82, E-mail: odbrana@srbijavode.rs, WEB sajt: www.srbijavode.com</p> <p>РУКОВОДИЛАЦ: Бранко Кујунџић, моб. 064/840-41-08 E-mail: branko.kujundzic@srbijavode.rs</p> <p>ЗАМЕНИК: Зоран Станковић, моб. 064/840-40-83, E-mail: zstankovic@srbijavode.rs</p>	„Јужна Морава”	Јужна Морава – Алексинац	ЈМ 1. – ЈМ 4.
<p>ЈВП „СРБИЈАВОДЕ”, Булевар уметности бр. 2А, Нови Београд, тел. 011/311-94-00, 311-94-02, 201-33-82, E-mail: odbrana@srbijavode.rs, WEB sajt: www.srbijavode.com</p> <p>РУКОВОДИЛАЦ: Бранко Кујунџић, моб. 064/840-41-08 E-mail: branko.kujundzic@srbijavode.rs</p> <p>ЗАМЕНИК: Зоран Станковић, моб. 064/840-40-83, E-mail: zstankovic@srbijavode.rs</p>	„Нишава”	Нишава – Ниш, Димитровград	Н 1.
<p>ЈВП „СРБИЈАВОДЕ”, Булевар уметности бр. 2а, Нови Београд, тел. 011/311-94-00, 311-94-02, 201-33-82, E-mail: odbrana@srbijavode.rs, WEB sajt: www.srbijavode.com</p> <p>РУКОВОДИЛАЦ: Бранко Кујунџић, моб. 064/840-41-08 E-mail: branko.kujundzic@srbijavode.rs</p> <p>ЗАМЕНИК: Зоран Станковић, моб. 064/840-40-83, E-mail: zstankovic@srbijavode.rs</p>	„Западна Морава”	Западна Морава – Чачак	ЗМ 1.

5. Републичка организација надлежна за хидрометеоролошке послове

РЕПУБЛИЧКИ ХИДРОМЕТЕОРОЛОШКИ ЗАВОД СРБИЈЕ, Кнеза Вишеслава 66, Београд
E-mail: srhydra@hidmet.gov.rs, office@hidmet.gov.rs, WEB sajt: www.hidmet.gov.rs
тел. 011/305-08-99, 254-33-72, факс 011/254-27-46, Дежурни оперативни телефон: 064/838-52-58

РУКОВОДИЛАЦ ЗА ХИДРОЛОШКЕ ПРОГНОЗЕ:
Дејан Владиковић, моб. 064/838-51-65, тел. 011/305-09-00, 254-33-72, факс 011/254-27-46, E-mail: dejan.vladikovic@hidmet.gov.rs

ЗАМЕНИК:
Јелена Јеринић, моб. 064/838-52-77, тел. 011/305-09-00, 305-09-04, факс 011/254-27-46, E-mail: jelena.jerinic@hidmet.gov.rs

ПЕРМАНЕНТНЕ СЛУЖБЕ РЕПУБЛИЧКОГ ХИДРОМЕТЕОРОЛОШКОГ ЗАВОДА, ОДЕЉЕЊЕ ЗА МЕТЕОРОЛОШКО БДЕЊЕ:
ОДСЕК ЗА ПРОГНОЗУ ВРЕМЕНА: тел. 011/305-09-68
ОДСЕК ЗА НАЈАВЕ И УПОЗОРЕЊА: тел. 011/254-21-84

6. Друга правна лица задужена за спровођење одбране од поплава

МИНИСТАРСТВО УНУТРАШЊИХ ПОСЛОВА, СЕКТОР ЗА ВАНРЕДНЕ СИТУАЦИЈЕ

Управа за ватрогасно спасилачке јединице

Недељко Гагић, моб. 064/892-10-97, E-mail: nedeljko.gagic@mup.gov.rs

Милош Миленковић, моб. 064/892-95-67, E-mail: milos.milenkovic@mup.gov.rs

Милорад Спасојевић, моб. 064/892-83-39, E-mail: milorad.spasojevic@mup.gov.rs

Управа за цивилну заштиту и управљање ризиком

Бранко Јаснић, моб. 066/889-28-25, E-mail: branko.jasnic@mup.gov.rs

Јелена Димић, моб. 064/892-97-22, E-mail: jelena.dimic@mup.gov.rs

Драган Ивановић, моб. 064/892-86-22, E-mail: draganz.ivanovic@mup.gov.rs

Бојана Икодиновић, моб. 064/892-71-09, E-mail: bojana.ikodinovic@mup.gov.rs

Оперативни центар СВС

тел. 011/228-29-33, 228-29-27, тел/факс 011/228-29-28,

моб. 064/892-96-68, 064/854-39-68, E-mail: nacionalnicentari12.svs@mup.gov.rs

МИНИСТАРСТВО УНУТРАШЊИХ ПОСЛОВА, ДИРЕКЦИЈА ПОЛИЦИЈЕ

Александар Чејовић, моб. 064/892-24-85, E-mail: aleksandar.cejovic@mup.gov.rs

МИНИСТАРСТВО УНУТРАШЊИХ ПОСЛОВА, УПРАВА ГРАНИЧНЕ ПОЛИЦИЈЕ

Дежурна служба Регионалног центра граничне полиције према Републици Хрватској: тел. 021/524-956, факс 021/524-956

E-mail: rcrh.ds@mup.gov.rs

Руководилац: Предраг Величковић, моб. 064/892-40-73, тел. 021/661-72-04

Заменик: Бранимир Мирковић, моб. 064/892-70-90, тел. 021/661-72-04

ЗА ОБЕЗБЕЂЕЊЕ ЛЕДОЛОМАЦА

„ЕЛЕКТРОПРИВРЕДА СРБИЈЕ“ АД БЕОГРАД, ОГРНАК ХЕ „ЂЕРДАП“ Трг краља Петра бр. 1, Кладово – на Дунаву у зони акумулација у складу са Законом о потврђивању Конвенције између Савезне владе Савезне Републике Југославије и Владе Румуније о експлоатацији и одржавању хидроенергетских и пловидбених система „Ђердап I“ и „Ђердап II“, са прилозима („Службени лист СРЈ“ - Међународни уговори, број 7/98).

На сектору Дунава од km 1333 до km 1433 – ледоломци из Републике Мађарске у складу са закључцима трилатералног састанка централних и локалних органа за везу Србије, Мађарске и Хрватске. За обезбеђење техничког особља за ледоломце задужено је ДТД „Северна Бачка“ ДОО Суботица, Трг Цара Јована Ненада бр. 2/1, Суботица, В.Д. Директора: Александар Ђуричковић, моб. 064/111-88-79, тел. 024/551-844, E-mail: dtidsevernabacka@mts.rs

ЗА МИНИРАЊЕ ЛЕДА

ГЕНЕРАЛШТАБ ВОЈСКЕ СРБИЈЕ, ОПЕРАТИВНА УПРАВА (Ј-3)

Руководилац: Марко Бојовић, моб. 065/278-88-88, тел. 011/206-38-98, E-mail: marko.bojovic@vs.rs

Заменик: Бојан Стојановић, моб. 060/636-33-75, тел. 011/206-33-64, E-mail: stojanovicb40@gmail.com

ЗА ОСМАТРАЊЕ ЛЕДА

Институт за водопривреду „Јарослав Черни“ д.о.о. ул. Јарослава Черног бр.80, Београд, тел. 011/617-66-00

Горан Николић, моб. 066/856-08-87, E-mail: goran.nikolic@jcerni.rs

ЗА ХИТНЕ ИСТРАЖНЕ РАДОВЕ И АНАЛИЗЕ (ЕКСПЕРТИЗЕ ПОПЛАВНИХ ДОГАЂАЈА, ХИДРОЛОШКЕ, ХИДРАУЛИЧКЕ, ХИДРОДИНАМИЧКЕ, ФИЛТРАЦИОНЕ И СТАТИЧКЕ АНАЛИЗЕ, АНАЛИЗЕ ОШТЕЂЕЊА ЗАШТИТНИХ ВОДНИХ ОБЈЕКТА, РЕШЕЊА ХИТНИХ РАДОВА ЗА ОТКЛАЊАЊЕ ШТЕТНИХ ПОСЛЕДИЦА ПОПЛАВНОГ ТАЛАСА И РЕШЕЊА ЗА УНАПРЕЂЕЊЕ ЗАШТИТЕ ОД ПОПЛАВА)

Институт за водопривреду „Јарослав Черни“ д.о.о. ул. Јарослава Черног бр.80, Београд, тел. 011/617-66-00,

Горан Николић, моб. 066/856-08-87, тел. 011/617-66-14, E-mail: goran.nikolic@jcerni.rs

7. Лица задужена за евидентирање података о поплавним догађајима на водама I реда и системима за одводњавање у јавној својини

ВОДНО-ПОДРУЧЈЕ	ЈАВНО ВОДОПРИВРЕДНО ПРЕДУЗЕЋЕ (ЈВП) ЛИЦЕ ЗАДУЖЕНО ЗА ЕВИДЕНТИРАЊЕ ПОДАТАКА О ПОПЛАВНИМ ДОГАЂАЈИМА НА ВОДАМА I РЕДА И СИСТЕМИМА ЗА ОДВОДЊАВАЊЕ У ЈАВНОЈ СВОЈИНИ
„МОРАВА”	ЈВП „СРБИЈАВОДЕ”, Булевар уметности бр. 2А, Београд, тел. 011/311-94-00, 311-94-02, 201-33-82, E-mail: odbrana@srbijavode.rs , WEB sajt: www.srbijavode.com
„ИБАР И ЛЕПЕНАЦ”	ЗА СПОЉНЕ ВОДЕ: Бранко Чанковић, моб. 064/840-41-85, E-mail: branko.cankovic@srbijavode.rs За водна подручја „Морава”, „Ибар и Лепенац” и „Бели Дрим”: Снежана Игњатовић, моб. 064/840-40-87, E-mail: snezana.ignjatovic@srbijavode.rs ВПЦ „Морава”, Ниш, тел. 018/425-81-85, факс 018/451-38-20, E-mail: vpcmorava@srbijavode.rs
„БЕЛИ ДРИМ”	ЗА УНУТРАШЊЕ ВОДЕ: Зоран Вучковић, моб. 064/840-41-17, 011/201-81-39, факс 011/311-29-27, E-mail: zoran.vuckovic@srbijavode.rs , ВПЦ „Сава-Дунав”, Београд, тел. 011/214-31-40, 201-81-13, факс 011/311-29-27, E-mail: vpcsava@srbijavode.rs

Током одбране од поплава јавно водопривредно предузеће обезбеђује:

- у редовној одбрани од поплава од спољних вода свакодневно осмочасовно дежурство руководићег особља из овог плана као и чуварске службе у току радног времена;
- у ванредној одбрани од поплава од спољних вода особље за дежурство од 24 часа (две смене по 12 часова или три смене по 8 часова);
- у редовној одбрани од леда свакодневно дежурство од 8.00 до 12.00 часова;
- у ванредној одбрани од леда свакодневно дежурство, по правилу од 8.00 до 18.00 часова, односно од 0.00 до 24.00 часа када долази до нагомиланања леда и потребе за интервенцијама;
- у редовној одбрани од поплава од унутрашњих вода потребан број лица за рад у времену од 6.00 до 18.00 часова (једна смена), а на црпним станицама у времену од 0.00 до 24.00 часа (две смене по 12 часова);
- у ванредној одбрани од поплава од унутрашњих вода и на црпним станицама потребан број лица за рад у времену од 0.00 до 24.00 часа (две смене по 12 часова).

Током одбране од поплава, Републички хидрометеоролошки завод Србије:

- свакодневно до 8.30 часова доставља хидролошке и метеоролошке извештаје са станица дефинисаних републичким оперативним планом;
 - обезбеђује прогнозе водостаја за дефинисане водомерне станице на водном подручју где се врши одбрана од поплава до 11.30 часова.
- Извештаје о хидролошкој и метеоролошкој ситуацији, прогнозе и упозорења, доставља:
- Министарству пољопривреде, шумарства и водопривреде, Републичкој дирекцији за воде – главном координатору;
 - Покрајинском секретаријату за пољопривреду, водопривреду и шумарство Аутономне покрајине Војводине – координатору;
 - Јавном водопривредном предузећу „Воде Војводине” – главном руководиоцу и руководиоцима на водним подручјима;
 - Јавном водопривредном предузећу „Србијаводе” – главном руководиоцу и руководиоцима на водним подручјима;
 - Министарству унутрашњих послова, Сектору за ванредне ситуације – Републичком и градском центру за обавештавање;
 - Генералштабу Војске Србије, Оперативни центар система одбране.

Наредба о проглашењу и укидању одбране од поплава доставља се:

- Министарству пољопривреде, шумарства и водопривреде, Републичкој дирекцији за воде – главном координатору;
- Покрајинском секретаријату за пољопривреду, водопривреду и шумарство Аутономне покрајине Војводине – координатору;
- Јавном водопривредном предузећу „Воде Војводине” – главном руководиоцу;
- Јавном водопривредном предузећу „Србијаводе” – главном руководиоцу;
- Надлежном правном лицу које спроводи одбрану од поплава – секторском руководиоцу;
- Републичком хидрометеоролошком заводу Србије;
- Министарству унутрашњих послова, Сектору за ванредне ситуације – Републичком центру за обавештавање и надлежном штабу за ванредне ситуације.

Републички центар за обавештавање доставља:

- упозорења о великим и поплавним водама потенцијално угроженим градовима и општинама;
- обавештење о проглашењу редовне и ванредне одбране од поплава на водама I реда граду и општини на чијој територији је проглашена одбрана од поплава.

Системи за заштиту од поплава – сектори - деонице, заштитни водни објекти, штићена поплавна подручја и критеријуми за проглашење редовне и ванредне одбране од поплава од спољних вода и загушења ледом

М.10.12. БАБУШНИЦА

Општина Бабушница припада водном подручју „Морава“, водној јединици „Јужна Морава – Врање“ и обухваћена је деоницом М.10.12.

Шематске ознаке сектори, деонице, заштитни водни објекти, штићена поплавна подручја и критеријуми за проглашење редовне и ванредне одбране од поплава од спољних вода и загушења ледом дате су у доњој табели

Водна јединица:		„ЈУЖНА МОРАВА – ВРАЊЕ“		
Воде I реда: Сектор – деонице: Дужина објекта: Бране:		Јужна Морава, Власина, Лужница, Врла, Бањска река, Моравица, Биначка Морава, Пчиња, Драговиштица М.10.- М.10.10.; М.10.11.; М.10.12.; М.10.13.; М.10.14. М.10.15; М.11.- М.11.1.; М.11.2.; М.11.3.; М.11.4.; М.11.5, М.11.6.; М.11.7. и М.11.8.; 75,07 km „Власина“, „Врла 2“, „Првонек“		
Ознака деонице	Опис деонице	Заштитни водни објекти на којима се спроводе мере одбране од поплава	Критеријуми за увођење мера одбране од поплава	Штићено поплавно подручје
	Водоток	1.	В Водомер (Р)-РХМЗ-а, (Л)-локални; л-летва, лим-лимниграф, д-дигитално и-Таб. 1, ив –Таб. 2; „0“ -кота нуле тах осмотрени водостај (датум)	Касета Регулисано подручје Чвор
	Назив		РО Редовна одбрана - водостај и кота ВО Ванредна одбрана - водостај и кота	Дужина система за заштиту од поплава
	Дужина система за заштиту од поплава	2.	МВ Мераважни водостај за мераважни Q __%, КВЗ Критични водостај/кота заштитног система	Општина

М.10.12	Лужница у Бабушници 6.16 км	1.	Десни насип уз Лужницу у Бабушници, 3.08 км	РО ниво у ножици насипа ВО ниво на 1,00 м испод круне насипа уз даљи пораст	„Бабушница 1“ Регулисано подручје 3.08 км БАБУШНИЦА
		2.	Леви насип уз Лужницу у Бабушници, 3.08 км		„Бабушница 2“ Регулисано подручје 3.08 км БАБУШНИЦА

2. ОПЕРАТИВНИ ПЛАН ЗА ОДБРАНУ ОД ПОПЛАВА ОД СПОЉНИХ И УНУТРАШЊИХ ВОДА И ЛЕДА

Оперативни план за одбрану од поплава од спољних и унутрашњих вода и леда садржи: за воде I реда, по водним подручјима и водним јединицама, секторе и деонице водотока, заштитне водне објекте на којима се спроводе мере одбране од поплава од спољних вода и нагомилавања леда, штитена поплавна подручја и критеријуме за проглашење редовне и ванредне одбране од поплава од спољних вода и њихових заменика; за унутрашње воде, по мелиорационим подручјима и водним јединицама, хидромелиорационе системе (ХМС) у јавној својини на којима се спроводи одбрана од поплава од унутрашњих вода, правна лица надлежна за спровођење одбране од поплава, имена помоћника руководиоца на мелиорационом подручју, имена руководиоца ХМС и њихових заменика и критеријуме и услове за проглашење редовне и ванредне одбране од поплава од унутрашњих вода.

3. Водно подручје „Морава”

з) ВОДНА ЈЕДИНИЦА „Јужна Морава – Лесковац”

Водна јединица:	„ЈУЖНА МОРАВА – ЛЕСКОВАЦ”
Воде I реда: Сектор – деонице: Дужина објеката: Бране:	Јужна Морава, Топлица, Бресничка река, Растовничка река, Придворичка река, Пуста река, Јабланица, Ветерница М.10. –М.10.2.; М.10.3.; М.10.4.; М.10.5.; М.10.6.; М.10.7.; М.10.8. и М.10.9. 60,96 km „Растовница”, „Бресница”, „Придворица”, „Брестовац”, „Барје”

Ознака деонице	Опис деонице	Заштитни водни објекти на којима се спроводе мере одбране од поплава	Критеријуми за увођење мера одбране од поплава		Штитено поплавно подручје	Евакуациони објекат (ХМС)
	Водоток Назив Дужина система за заштиту од поплава	1. 2.	В ВВ РО ВО МВ КВЗ	Водомер (Р)-РХМЗ-а, (Л)-локални; л-летва, лим-лимниграф, д-дигитално и–Таб. 1, ив –Таб. 2; „0” - кота нуле тах осмотрени водостај (датум) Редовна одбрана - водостај и кота Ванредна одбрана - водостај и кота Меродавни водостај за меродавни Q ___% Критични водостај/кота заштитног система	Касета Регулисано подручје Чвор Дужина система за заштиту од поплава Општина	Гравитациони испуст (ГИ) Црпна станица (ЦС назив) (ХМС)
М.10.2.	Топлица, Бресничка река код Дољевца и Прокупља	1. Десни насип уз Топлицу у Дољевцу, 0.59 km	В ВВ РО ВО МВ	Топлица: Дољевац (Р); л, д, и; „0” 190.41 378 (21.04.2010.) 180 192.22 270 193.12 Q _{2%} = 619 m ³ /s	„Дољевац 1” Регулисано подручје 0.59 km ДОЉЕВАЦ	

	8.86 km	2. Леви насип уз Топлицу у Дољевцу, 0.25 km	В ВВ РО ВО МВ	Јужна Морава: Корвинград (Р); л, д, и; „0” 188.09 434 (7.06.1976.) 280 190.89 330 191.39 $Q_{1\%} = 1860 \text{ m}^3/\text{s}$	„Дољевац 2” Регулисано подручје 0.25 km ДОЉЕВАЦ	
		3. Десни насип уз Топлицу у Прокупљу, 1.15 km	В ВВ РО ВО МВ	Топлица: Прокупље (Р); л, лим, ив; „0” 234.95 400 (20.12.1955.) 170 236.66 410 239.06 $Q_{2\%} = 594 \text{ m}^3/\text{s}$	„Прокупље 1” Регулисано подручје 1.15 km ПРОКУПЉЕ	
		4. Леви насип уз Топлицу у Прокупљу, 1.15 km			„Прокупље 2” Регулисано подручје 1.15 km ПРОКУПЉЕ	
		5. Десни насип уз Бресничку реку у насељу Бресничкић, 1.56 km	В ВВ РО ВО	Топлица: Пепељевац (Р); л, д, и; „0” 329.90 408 (7.06.1976.) 220 332.10 320 333.10	„Бресничкић 1” Регулисано подручје 1.56 km ПРОКУПЉЕ	
		6. Леви насип уз Бресничку реку у насељу Бресничкић, 1.56 km			„Бресничкић 2” Регулисано подручје 1.56 km ПРОКУПЉЕ	
		7. Леви насип уз Топлицу у насељу Доња Коњуша, 2.60 km *	РО ВО	*ниво у ножици насипа *ниво на 1.00 m испод круне насипа уз даљи пораст	„Доња Коњуша” Регулисано подручје 2.60 km ПРОКУПЉЕ	
		М.10.3.	Растовничка река Брана „Растовница”	1. Брана са акумулацијом „Растовница” на реци Растовничкој реци, десној притоци Топлице (лева притока Јужне Мораве) Укупна запремина акумулације 410.000m ³ Простор за пријем поплавног таласа 130.000m ³	Карактеристичне коте 263.15 прелив/нормални ниво/ 265.50 максимални ниво 266.25 круна бране	„Растовница” ПРОКУПЉЕ
М.10.4.	Бресничка река Брана „Бресница”	1. Брана са акумулацијом „Бресница” на Бресничкој реци, левој притоци Топлице (лева притока Јужне Мораве) Укупна запремина акумулације 1.240.000m ³ Неприкосновени простор за пријем поплавног таласа 150.000m ³	Карактеристичне коте 659.00 нормални ниво 660.50 прелив 661.70 максимални ниво 662.70 круна бране	„Бресница” ПРОКУПЉЕ		
М.10.5.	Придворичка река Брана „Придворница”	1. Брана са акумулацијом „Придворница” на Придворичкој реци, левој притоци Топлице (лева притока Јужне Мораве) Неприкосновени простор за пријем поплавног таласа 122.500m ³ ($Q_{2\%}$) Укупни простор за пријем поплавног таласа 222.500m ³ ($Q_{0.1\%}$)	Карактеристичне коте 539.50 нормални ниво 543.00 прелив 544.50 максимални ниво 544.50 круна бране	„Придворница” БЛАЦЕ		

M.10.6.	Пуста река код Дољевца и Пуковца 11.65 km	1. Обострани насипи уз Пусту реку (2x5.83 km) од ушћа у Јужну Мораву до железничког моста у Пуковцу, укупно 11.65 km	В ВВ РО ВО	Пуста река: Пуковац (Р), л, лим; „0” 195.23 397 (27.11.2007.) 200 197.23 300 198.23	Регулисано подручје 11.65 km ДОЉЕВАЦ	
M.10.7.	Пуста река Брана „Брестовац”	1. Брана са акумулацијом „Брестовац” на Пустој реци, левој притоци Јужне Мораве Укупна запремина акумулације 9.680.000m³ Неприкосновени простор за пријем поплавног таласа 3.270.000m³		Карактеристичне коте 332.00 нормални ниво 337.50 прелив 339.00 максимални ниво 340.00 круна бране	„Брестовац” БОЈНИК	
M.10.8.	Јужна Морава, Јабланица, Ветерница Лева обала од ушћа Јабланице до ушћа Ветернице 40.45 km	1. Леви насип уз Јужну Мораву од ушћа Јабланице до ушћа Ветернице, 7.92 km	В ВВ РО ВО	Јужна Морава: Грделица (Р); л, д, и; „0” 251.78 416 (21.04.2010.) ниво у ножици насипа ниво на 1.0m испод круне насипа уз даљи пораст Q _{1%} =730 m³/s	„Разгојнски Чифлук” Регулисано подручје 7.92 km ЛЕСКОВАЦ	
		2. Регулисано корито Јабланице са делимично обостраним насипима од железничког моста код Печењевца до Винарца, 11.95 km са ** обостраним насипима (2x2.70 km) уз Хисарски канал од ушћа у Јабланицу, укупно 17.35 km	В ВВ	Јабланица: Печењевце (Р); л, д, и; „0” 205.82 379 (27.11.2007.)	„Печењевце-Хисар -Горње Стопање” Регулисано подручје 17.35 km ЛЕСКОВАЦ	
		3. Десни насип и регулисано корито Ветернице у Лесковцу, од старог ауто пута до регионалног пута Лесковац - Вучје 8.53 km	В ВВ	Ветерница: Лесковац (Р); л, д, и; „0” 224.18 374 (7.05.2005.)	„Лесковац 1” Регулисано подручје 8.53 km ЛЕСКОВАЦ	
		4. Леви насип и регулисано корито Ветернице у Лесковцу, од старог ауто-пута до СЦР „Здравље“ 6.65 km	РО ВО МВ	130 225.48 200 226.18 400 Q _{1%} =200 m³/s са акум. „Барје”	„Лесковац 2” Регулисано подручје 6.65 km ЛЕСКОВАЦ	
M.10.9.	Ветерница Брана „Барје”	1. Брана са акумулацијом „Барје” на Ветерници, левој притоци Јужне Мораве Укупна запремина акумулације 35.140.000 m³ Неприкосновени простор за пријем поплавног таласа 11.110.000 m³ Евакуација великих вода се врши према елаборату Коришћење и управљање режимом рада и целокупном опремом за време експлоатације бране „Барје”		Карактеристичне коте 370.50 нормални ниво 379.00 прелив 381.00 максимални ниво 382.00 круна бране	„Барје” ЛЕСКОВАЦ	

ПОМОЋНИК РУКОВОДИОЦА НА ВОДНОМ ПОДРУЧЈУ:
ПОМОЋНИК РУКОВОДИОЦА НА ВОДНОМ ПОДРУЧЈУ ЗА БРАНЕ:

СЕКТОР	ПРЕДУЗЕЋЕ Директор Секторски руководиолац Заменик секторског руководиоца	Деоница	
ПОМОЋНИК за М.10.2., М.10.6. и М.10.8.: Микан Миленковић, моб. 064/840-40-93, Е-mail: mikan.milenkovic@srbijavode.rs ПОМОЋНИК за бране М.10.3, М.10.4., М.10.5., М.10.7. и М.10.9.: Данило Мишић, моб. 064/840-41-75, Е-mail: danilo.misic@srbijavode.rs ВПЦ „МОРАВА”, Ниш, тел. 018/425-81-85, факс 018/451-38-20, Е-mail: vpcmorava@srbijavode.rs			
М.10.	ХСВ ДОО ВЛАСОТИНЦЕ, тел. 016/875-528; факс 016/875-546, Е-mail: hsvvlasotince@gmail.com Директор: Ненад Стојковић, моб. 063/484-064, Влада Миловановић, моб. 062/211-076 Душан Веселиновић, моб. 062/216-401	М.10.2., М.10.6., М.10.8.,	
	Брана „РАСТОВНИЦА”	ВПЦ „МОРАВА”, Ниш, тел. 018/425-81-85, 425-81-86, факс 018/451-38-20, Е-mail: odbrana@srbijavode.rs Драгана Симић, моб. 064/840-40-84, Е-mail: dragana.simic@srbijavode.rs	М.10.3.
	Брана „БРЕСНИЦА”	ЈКП „ГРАДСКИ ВОДОВОД”, Прокупље, тел. 027/321-788, тел. на брани: 027/358-977, Е-mail: jkrgradskivodovodpk@gmail.com В.Д. Директора: Игор Вучић, моб. 064/831-33-94	М.10.4.
	Брана „ПРИДВОРИЦА”	ВПЦ „МОРАВА”, Ниш, тел. 018/425-81-85, 425-81-86, факс 018/451-38-20, Е-mail: odbrana@srbijavode.rs Драгана Симић, моб. 064/840-40-84, Е-mail: dragana.simic@srbijavode.rs ЈКП „БЛАЦЕ”, Блаце, тел/факс 027/371-236, тел/факс 027/371-580 Е-mail: jkpblace@mts.rs Директор: Дарко Кузмановић, моб. 069/877-07-12	М.10.5.
	Брана „БРЕСТОВАЦ”	ВПЦ „МОРАВА”, Ниш, тел. 018/425-81-85, 425-81-86, факс 018/451-38-20, Е-mail: odbrana@srbijavode.rs Драгана Симић, моб. 064/840-40-84, Е-mail: dragana.simic@srbijavode.rs ЈП за водоснабдевање „БРЕСТОВАЦ-БОЈНИК-ДУЉЕВАЦ”, Бојник, тел./факс 016/821- 418, на брани тел. 016/210-250, моб. 064/803-39-11, Е-mail: jpvodovodbrestovac@gmail.com Директор: Срђан Стојановић, моб. 064/803-39-20	М.10.7.
	Брана „БАРЈЕ”	ВПЦ „МОРАВА”, Ниш, тел. 018/425-81-85, 425-81-86, факс 018/451-38-20, Е-mail: odbrana@srbijavode.rs Драгана Симић, моб. 064/840-40-84, Е-mail: dragana.simic@srbijavode.rs ЈКП „ВОДОВОД”, Лесковац, тел. 016/215-630, 245-108, факс 016/248-400, на брани: 016/212-103, моб. 063/439-660, Е-mail: office@vodovodle.rs Директор: Маја Милошевић-Милојић, моб. 063/101-36-65	М.10.9.
Специјализовано предузеће за извођење санационих радова и хитних интервенција на заштитним и регулационим објектима			
СПЕЦИЈАЛИЗОВАНО ПРЕДУЗЕЋЕ Директор Одговорно лице			
ПОМОЋНИК за ангажовање специјализованих предузећа, механизације, опреме, материјала и алата за одбрану од поплава: Душан Костић, моб. 064/840-41-87, Е-mail: dušan.kostic@srbijavode.rs , ВПЦ „МОРАВА”, Ниш, тел. 018/425-81-85, факс 018/451-38-20, Е-mail: vpcmorava@srbijavode.rs			
ХСВ ДОО ВЛАСОТИНЦЕ, тел. 016/875-528, факс 016/875-546, Е-mail: hsvvlasotince@gmail.com Директор: Ненад Стојковић, моб. 063/484-064 Влада Миловановић, моб. 062/211-076			

и) **ВОДНА ЈЕДИНИЦА „Јужна Морава – Врање”**

Водна јединица:	„ЈУЖНА МОРАВА – ВРАЊЕ”
Воде I реда: Сектор – деонице: Дужина објеката: Бране:	Јужна Морава, Власина, Лужница, Врла, Бањска река, Моравица, Биначка Морава, Пчиња, Драговиштица М.10. –М.10.10.; М.10.11.; М.10.12.; М.10.13.; М.10.14. и М.10.15; М.11. – М.11.1.; М.11.2.; М.11.3.; М.11.4.; М.11.5. и М.11.6.; М.11.7. и М.11.8. 75,07 km „Власина”, „Врла 2”, „Првонек”

Ознака деонице	Опис деонице	Заштитни водни објекти на којима се спроводе мере одбране од поплава	Критеријуми за увођење мера одбране од поплава		Штићено поплавно подручје	Евакуациони објекат (ХМС)
	Водоток Назив Дужина система за заштиту од поплава	1. 2.	В ВВ РО ВО МВ КВЗ	Водомер (Р)-РХМЗ-а, (Л)-локални; л-летва, лим-лимниграф, д-дигитално и-Таб. 1, ив-Таб. 2; „0” - ката нуле тах осмотрени водостај (датум) Редовна одбрана - водостај и ката Ванредна одбрана - водостај и ката Меродавни водостај за меродавни Q ___% Критични водостај/ката заштитног система	Касета Регулисано подручје Чвор Дужина система за заштиту од поплава Општина	Гравитациони испуст (ГИ) Црна станица (ЦС назив) (ХМС)
М.10.10.	Власина Код Власотинаца 1.70 km	1. Леви насип и регулисано корито Власине узводно од моста у Власотинцу, 0.75 km 2. Десни насип и регулисано корито Власине узводно од моста у Власотинцу, 0.95 km	В ВВ РО ВО	Власина: Власотинце (Р); лим, и; „0” 254.39 536 (26.јун.1988.) ниво у ножици насипа ниво на 1.00 m испод круне насипа уз даљи пораст	„Власотинце 1” Регулисано подручје 0.75 km ВЛАСОТИНЦЕ „Власотинце 2” Регулисано подручје 0.95 km ВЛАСОТИНЦЕ	
М.10.11.	Власина Преграда са сегментним уставама	1. Преграда са сегментним уставама на Власини у Власотинцу		Карактеристичне коте 258.68 прелив 260.35 максимални ниво	„Власотинце ” ВЛАСОТИНЦЕ	
М.10.12.	Лужница у Бабушници 6.16 km	1. Десни насип уз Лужницу у Бабушници, 3.08 km	РО ВО	ниво у ножици насипа ниво на 1.00 m испод круне насипа уз даљи пораст	„Бабушница 1” Регулисано подручје 3.08 km БАБУШНИЦА	
		2. Леви насип уз Лужницу у Бабушници, 3.08 km			„Бабушница 2” Регулисано подручје 3.08 km БАБУШНИЦА	

M.10.13.	Власина Брана „Власина”	1. Брана са акумулацијом „Власина” на реци Власини, десној притоци Јужне Мораве	Према Елаборату за одржавање, експлоатацију, управљање и одбрану од поплаве		ниво у ножици насипа ниво на 1.00 m испод круне насипа уз даљи пораст
M.10.14.	Врла Брана „Врла 2”	1. Брана са акумулацијом „Врла 2” на реци Врли, десној притоци Јужне Мораве	Према Елаборату за одржавање, експлоатацију, управљање и одбрану од поплаве		„Врла 2” СУРДУЛИЦА
M.10.15.	Врла у Сурдулици 1.22 km	1. Регулисано корито Врле у Сурдулици, 1.22 km	РО ниво на 2.00 m испод круне мајор корита ВО ниво на 1.00 m испод круне мајор корита уз даљи пораст		„Сурдулица 1” 1.22 km СУРДУЛИЦА
M.11.1.	Јужна Морава у Владичином Хану 1.80 km	1. Леви насип уз Јужну Мораву код фабрике целулозе у Владичином Хану, 1.80 km	В ВВ РО ВО	Јужна Морава: Владичин Хан (Р); л, д, „0” 321.91 400 (24. јун. 1948.) 230 324.21 320 325.11	„Фабрика целулозе” Регулисано подручје 1.80 km ВЛАДИЧИН ХАН
M.11.2.	Врла код Владичиног Хана 1.92 km	Леви насип и регулисано корито Врле у Владичином Хану, 0.66 km	РО ВО	ниво у ножици насипа ниво на 1.00 m испод круне насипа уз даљи пораст	„Владичин Хан 1” Регулисано подручје 0.66 km ВЛАДИЧИН ХАН
		Десни насип и регулисано корито Врле у Владичином Хану, 0.66 km			„Владичин Хан 2” Регулисано подручје 0.66 km ВЛАДИЧИН ХАН
		Леви насип и регулисано корито Врле у Прекодолцу, 0.30 km			„Прекодолце 1” Регулисано подручје 0.30 km ВЛАДИЧИН ХАН
		Десни насип и регулисано корито Врле у Прекодолцу, 0.30 km			„Прекодолце 2” Регулисано подручје 0.30 km ВЛАДИЧИН ХАН

M.11.3.	Јужна Морава код Врања 20.40 km	1. Леви насип уз Јужну Мораву од челичног железничког моста па узводно до ушћа Врањске (Градске) реке, 2.70 km	V VV PO VO	Јужна Морава: Ристовачки мост (Л); л, „0” 383.29 348 (20. новембар.1979.) 180 385.09 240 385.69	„Врање – челичног железничког моста” Регулисано подручје 2.70 km ВРАЊЕ	
		2. Десни насип уз Јужну Мораву од челичног железничког моста па узводно до друмског моста пута Врањске -Ђуковац, 0.50 km	V VV PO VO	Јужна Морава:Ђуковац аутопут (Л); л, „0” 395.22 260 (3. децембар.1966.) 90 396.12 130 396.52	„Врање – Ђуковац друмски мост” Регулисано подручје 0.50 km ВРАЊЕ	
		3. Леви насип уз Јужну Мораву од Рибнице до Павловца, 4.20 km			„Доњи Нерадовац” Затворена касета 4.20 km ВРАЊЕ	
		4. Леви насип уз Јужну Мораву од Павловца до ушћа Давидовачке реке, 2.30 km			„Давидовац” Затворена касета 2.30 km ВРАЊЕ	
		5. Десни насип уз Јужну Мораву од Златокопа до ушћа Коштаничке реке са ** обостраним насипима уз Требешињску и Ратајску реку, 9.00 km и ** десним насипом уз Коштаничку реку од ушћа у Јужну Мораву, 1.70 km, укупно 10.70 km			„Златокоп-Ратаје” Затворена касета 10.70 km ВРАЊЕ	
M.11.4	Бањска река у Врањској Бањи 3.02 km	1. Леви насип и регулисано корито Бањске реке кроз насељено место Врањска Бања, 1.51 km	PO VO	ниво у ножици насипа ниво на 1.00 m испод круне насипа уз даљи пораст	„Врањска Бања 1” Регулисано подручје 1.51 km ВРАЊСКА БАЊА	
		2. Десни насип и регулисано корито Бањске реке кроз насељено место Врањска Бања, 1.51 km			„Врањска Бања 2” Регулисано подручје 1.51 km ВРАЊСКА БАЊА	
M.11.5.	Бањска река Брана „Првонек”	Брана са акумулацијом „Првонек” на Бањској реци, десној притоци Ј. Мораве Неприкосновени простор за пријем поплавног таласа 2.700.000m³ (Q _{2%}) Укупан простор за пријем поплавног таласа 3.250.000 m³ (Q _{0,01%}) Евакуација великих вода се врши према пројекту Упутства за коришћење акумулације, погон и одржавање опреме – Практична упутства за испуштање воде		Карактеристичне коте 614.00 нормални ниво 614.80 прелив 617,40 максимални ниво 620,00 круна бране	„Првонек” ВРАЊЕ	

M.11.6.	Јужна Морава, Биначка Морава, Моравица код Бујановца 34.64 km	1. Леви насип уз Коштаничку реку од ушћа у Јужну Мораву 1.20 km ** са десним насипом уз Јужну Мораву од ушћа Коштаничке реке до ушћа Кршевичке реке, 0.32 km са ** десним насипом уз Кршевичку реку од ушћа у Јужну Мораву, 3.50 km, укупно 5.02 km	V VV PO VO	Јужна Морава: Ристовачки мост (Ј); л, „0” 383.29 348 (20. новембар.1979.) 180 385.09 240 385.69	„Горњи Ристовац” Затворена касета 5.02 km БУЈАНОВАЦ, БРАЊЕ	
		2. Десни насип уз Јужну Мораву од железничке станице Ристовац до ушћа Жбевачке реке, 1.20 km са ** левим насипом уз Кршевичку реку од ушћа у Јужну Мораву, 3.50 km, укупно 4.70 km	V VV PO VO	Јужна Морава:Бујановац аутопут (Ј); л, „0” 395.22 260 (3. децембар.1966.) 90 396.12 130 396.52	„Ристовац” Затворена касета 4.70 km БУЈАНОВАЦ, БРАЊЕ	
		3. Леви насип уз Јужну Мораву од Давидовца до ушћа Трновачке реке, 4.00 km са ** левим насипом уз Трновачку реку од ушћа у Јужну Мораву, 2.50 km, укупно 6.50 km			„Шеврљике” Затворена касета 6.50 km БУЈАНОВАЦ, БРАЊЕ	
		4. Леви насип уз Јужну и Биначку Мораву од ушћа Трновачке реке до пута Бујановац-Гњилане, 4.30 km са ** десним насипом уз Трновачку реку од ушћа у Јужну Мораву, 2.50 km, укупно 6.80 km			„Бујановац” Затворена касета 6.80 km БУЈАНОВАЦ	
		5. Десни насип уз Моравицу од ушћа у Јужну Мораву, до моста на аутопуту Е-75 коридора 10, укупно 3,16 km			„Божињевачко поље” Регулисано подручје 3.16 km БУЈАНОВАЦ	
		6. Леви насип уз Моравицу од ушћа у Јужну Мораву, до моста на аутопуту Е-75 коридора 10, укупно 3,16 km			„Левосоје” Затворена касета 8.46 km БУЈАНОВАЦ	
		7. Десни насип уз Биначку Мораву од ушћа у Јужну Мораву до пута Бујановац-Гњилане (насеље Лучани), 5.30 km				
M.11.7.	Пчиња код граничног прелаза и манастира Прохор Пчињски 0,66 km	1. Регулисано корито реке Пчиње низводно од минихидроелектране, 0,66 km	PO VO	ниво на 2.00 m испод круне мајор корита ниво на 1.00 m испод круне мајор корита уз даљи пораст	„Прохор Пчински” Регулисано подручје 0.66 km БУЈАНОВАЦ	
M.11.8.	Драговиштица у Босилеграду 3,55 km	1. Регулисано корито реке Драговиштице од трафо станице низводно, 2,55 km ** са успорним регулисаним Добродолским потоком, 1,00 km, укупно 3,55 km	PO VO	ниво на 2.00 m испод круне мајор корита ниво на 1.00 m испод круне мајор корита уз даљи пораст	„Босилеград” Регулисано подручје 3.55 km БОСИЛЕГРАД	
Напомена	Заштитни водни објекти означени са ** који се налазе уз воде II реда а којима се формира заштитна касета око штићеног подручја, са водним објектима уз воде I реда чине функционалну целину заштите штићеног подручја од поплава од спољних вода I реда.					

ПОМОЋНИК РУКОВОДИОЦА НА ВОДНОМ ПОДРУЧЈУ: ПОМОЋНИК РУКОВОДИОЦА НА ВОДНОМ ПОДРУЧЈУ ЗА БРАНЕ:			
СЕКТОР	ПРЕДУЗЕЋЕ Директор Секторски руководиоца Заменик секторског руководиоца	Деоница	
ПОМОЋНИК за М.10.10., М.10.11. и М.10.12. и М.10.15.: Микан Миленковић, моб. 064/840-40-93, Е-mail: mikan.milenkovic@srbijavode.rs ПОМОЋНИК за бране М.10.13, М.10.14. и М.11.5.: Срђан Живановић, моб. 064/840-40-97, Е-mail: srdjan.zivanovic@srbijavode.rs ПОМОЋНИК за М.11.1., М.11.2, М.11.3., М.11.4., М.11.6., М.11.7. и М.11.8.: Бранко Кујунџић, моб. 064/840-41-08, Е-mail: branko.kujundzic@srbijavode.rs , ВПЦ „МОРАВА”, Ниш, тел. 018/425-81-85, факс 018/451-38-20, Е-mail: vpcmorava@srbijavode.rs			
	ХСВ ДОО ВЛАСОТИНЦЕ, тел. 016/875-528; факс 016/875-546, Е-mail: hsvvlasotince@gmail.com Директор: Ненад Стојковић, моб. 063/484-064, Влада Миловановић, моб. 062/211-076 Душан Веселиновић, моб. 062/216-401	М.10.10., М.10.11., М.10.12. М.10.15.	
М.10.	Бране „ВЛАСИНА” и „ВРЛА 2”	ВПЦ „МОРАВА”, Ниш, тел. 018/425-81-85, 425-81-86, факс 018/451-38-20, Е-mail: odbrana@srbijavode.rs Драгана Симић, моб. 064/840-40-84, Е-mail: dragana.simic@srbijavode.rs ЕПС АД БЕОГРАД Огранак „ХЕ ЂЕРДАП” Кладово, „ВЛАСИНСКЕ ХЕ”, Сурдулица, тел. 017/825-128, 017/825-203, факс 017/822-128 Директор: Бранислав Поповић, моб. 066/812-31-73, Е-mail: branislav.popovic@eps.rs	М.10.13., М.10.14.
	„СД НИС” ДОО, Ниш, тел. 018/451-53-69, факс 018/451-55-36, Е-mail: cdhisdo@gmail.com Директор: Драган Цветановић, моб. 063/406-580 Љерка Никић, моб. 063/435-630 Милош Вучковић, моб. 062/271-462	М.11.1., М.11.2., М.11.3., М.11.4. и М.11.6., М.11.7. и М.11.8.	
М.11.	Брана „ПРВОНЕК”	ВПЦ „МОРАВА”, Ниш, тел. 018/425-81-85, 425-81-86, факс 018/451-38-20, Е-mail: odbrana@srbijavode.rs Драгана Симић, моб. 064/840-40-84, Е-mail: dragana.simic@srbijavode.rs ЈП „ВОДОВОД”, ВРАЊЕ, тел. 017/421-601, факс 017/421-601, 017/404-666, тел. на брани: 064/883-59-01, Е-mail: branaprvonek@gmail.com (на брани), vodovodvranje@vodovodvranje.rs (дирекција) Директор: Дејан Ивановић, моб. 064/883-59-99, Е-mail: dejan.ivanovic@vodovodvranje.rs	М.11.5.
Специјализовано предузеће за извођење санационих радова и хитних интервенција на заштитним и регулационим објектима			
СПЕЦИЈАЛИЗОВАНО ПРЕДУЗЕЋЕ Директор Одговорно лице			
ПОМОЋНИК за ангажовање специјализованих предузећа, механизације, опреме, материјала и алата за одбрану од поплава: Душан Костић, моб. 064/840-41-87, Е-mail: dusan.kostic@srbijavode.rs , ВПЦ „МОРАВА”, Ниш, тел. 018/425-81-85, факс 018/451-38-20, Е-mail: vpcmorava@srbijavode.rs			
ХСВ ДОО ВЛАСОТИНЦЕ, тел. 016/875-528; факс 016/875-546, Е-mail: hsvvlasotince@gmail.com Директор: Ненад Стојковић, моб. 063/484-064 Влада Миловановић, моб. 062/211-076			

6. Критеријуми за проглашење редовне и ванредне одбране од нагомилавања леда

Редовна одбрана од нагомилавања леда на водотоцима Дунав, Сава и Велика Морава настаје при покривености водног огледала ледом од 40% са тенденцијом повећања површине под ледостајем. На водотоцима: Тиса, Тамиш, Стари и Пловни Бегеј, Колубара, Брзава, Моравица, Тимок, Дрина и Западна Морава, редовна одбрана настаје при покривености водног огледала од 40% и дебљини леда већој од 5cm. На осталим водотоцима редовна одбрана настаје при покривености водног огледала 100% и дебљини леда већој од 5 cm у периоду када се очекује покретање леда. Ванредна одбрана од нагомилавања леда на водотоцима Дунав, Сава и Велика Морава настаје при покривености водног огледала већој од 60% површине. На осталим водотоцима ванредна одбрана настаје када након ледостаја почиње покретање и нагомилавање леда.

7. Критеријуми и услови за проглашење редовне и ванредне одбране од поплава од унутрашњих вода

Одбрана од поплава од унутрашњих вода проглашава се на хидромелиорационом систему за одводњавање у јавној својини у зависности од остварених услова по бар једном од четири меродавна критеријума (А - капацитет евакуационог објекта, Б - испуњеност каналске мреже водом, В - засићеност земљишта и Г - појава снежног покривача и леда). Редовна одбрана од поплава од унутрашњих вода проглашава се када је испуњен један од услова по критеријумима А, Б, В и Г са индексом 1.

Ванредна одбрана од поплава од унутрашњих вода се проглашава када је испуњен један од услова по критеријумима А, Б, В и Г са индексом 2, тј. када утврђеним режимом рада хидромелиорационог система није могуће спречити плављење мелиорационог подручја, односно његовог дела.

Када је испуњен један од услова по критеријумима А, Б, В и Г са индексом 3, уз истовремено погоршање режима унутрашњих вода и постојање опасности од директног плављења насеља и инфраструктурних објеката, постоји потреба проглашења ванредне ситуације услед поплава од унутрашњих вода.

Критеријум А – Капацитет евакуационог објекта

- Услов А1 Евакуациони објекат не може да одржава прописани ниво ни после непрекидног рада до 24 часа, или, у случају гравитационог испуста уколико је у пријемнику испуњено минор корито.
- Услов А2 Евакуациони објекат не може да одржава прописани ниво ни после непрекидног рада од 48 часова, или је, у случају гравитационог испуста за реципијент проглашена редовна одбрана од поплава од спољних вода.
- Услов А3 Евакуациони објекат не може да одржава прописани ниво ни после непрекидног рада од 72 часа, као и у случају хаварије, или ако је, у случају гравитационог испуста истовремено за реципијент проглашена редовна одбрана од поплава од спољних вода.

Критеријум Б – Испуњеност каналске мреже водом

- Услов Б1 Каналска мрежа на појединим деоницама је у толикој мери испуњена водом, да прети изливање воде из канала, односно пријем воде у канале је отежан.
- Услов Б2 На појединим деоницама долази до изливања воде из канала на околни терен, односно пријем воде у канале је изразито успорен.
- Услов Б3 На појединим деоницама долази до изливања воде из канала на околни терен, односно пријем воде у мрежу је онемогућен.

Критеријум В – Засићеност земљишта

- Услов В1 Засићеност земљишта до максималног водног капацитета на сливу са појавом поплавлених површина до 1% површине система.
- Услов В2 Засићеност земљишта до максималног водног капацитета на сливу или до 5% површине система поплавлено. Угрожени поједини индустријски објекти, саобраћајнице и стамбене зграде.
- Услов В3 Засићеност земљишта до максималног водног капацитета на сливу или више од 5% површине система поплавлено. Поплављени поједини индустријски објекти, саобраћајнице и стамбене зграде.

Критеријум Г – Појава снежног покривача и леда

- Услов Г1 Висок снежни покривач на сливу хидромелиорационих система за одводњавање, каналска мрежа засута снегом и делимично залеђена. Прогноза времена – пораст температуре и нагло топљење снега.
- Услов Г2 Висок снежни покривач на сливу хидромелиорационих система за одводњавање, каналска мрежа засута снегом и залеђена. Нагли пораст температуре, топљење снега, поплавлено земљиште на смрзнутој подлози.
- Услов Г3 Висок снежни покривач на сливу, каналска мрежа залеђена. Нагло топљење снега и кишне падавине, поплавлено земљиште на смрзнутој подлози.

Одбрану од поплава од унутрашњих вода на хидромелиорационим системима за одводњавање у јавној својини, по фазама проглашава и укида наредбом руководиоца на мелиорационом подручју, на предлог руководиоца хидромелиорационог система, а у складу са условима и критеријумима

Заштитни објекти који се налазе на територији јединице локалне самоуправе на водама II реда на којима се спроводи одбрана од поплава – сектори / деонице, заштитни водни објекти, штићена поплавна подручја и критеријуми за проглашавање редовне и ванредне одбране од поплава од спољних вода и леда

Сектор	Назив сектора Опис и дужина система за заштиту од поплава			
Ознака деонице	Опис деонице	Заштитни водни објекти на којима се спроводе мере одбране од поплава	Критеријуми за увођење мера одбране од поплава	Штићено поплавно подручје
	Водоток Назив Дужина система за заштиту од поплава	1. 2.	В Водомер (Р)-РХМЗ-а, (Л)-локални; л-летва, лим-лимниграф, д-дигитално и-Таб. 1, ив –Таб. 2; „0” - кота нуле тах осмотрени водостај (датум) ВВ Редовна одбрана - водостај и кота РО Ванредна одбрана - водостај и кота МВ Меродавни водостај за меродавни Q ___% КВЗ Критични водостај/кота заштитног система	Касета Регулисано подручје Чвор Дужина система за заштиту од поплава Општина

1	ДРАГИНАЦ Поток Сабач - лева притока реке Лужнице			
	Поток Сабач у Драгинцу 1.750 km	1. Регулација као канл у у земљи од моста на путу Бабушница – Звонце па узводно око 1750 м.	РО 1 м воде у кориту на профилу моста на путу Бабушница – Звонце ВО ниво воде на 0,20 м испод коте ДИК-а моста	Поток Сабач Драгинац Регулисано подручје 1.750 km БАБУШНИЦА

2	БАБУШНИЦА Поток Мрморица - лева притока Лужнице			
	Поток Мрморица у Бабушници 660 м	1. Регулација корита потока Мрморица, од ушћа па узводно у дужини од 660 м.	РО 0,70 м воде у кориту на профилу моста на путу Бабушница – Звонце ВО пун профил (h=1,0 m) рег. корита на мосту на путу Бабушница - Звонце	Поток Мрморица Бабушница Регулисано подручје 660 м БАБУШНИЦА

3	ПРОВАЉЕНИК – ДОЊИ СТРИЖЕВАЦ Проваљенички поток - десна притока реке Лужнице			
	Проваљенички поток у Проваљенику и Доњем Стрижеву	1. Пројектоване стабилизационе преграде од којих су неке изведене.	РО 1 м воде у кориту ВО пуно минор корито	Проваљенички поток Проваљеник Доњи Стрижевац Регулисано подручје БАБУШНИЦА

4	РАДИЊИЊИЦЕ Дубока Долина (Бучјанка) – лева притока реке Мурговице			
	Дубока Долина - Бучјанка у Радињинцу	1. Регулација Бучјанке кроз Радињинце од км 0+105 до 0+848,10, са падом од I=3% и са великим бројем каскада Извршена санација корита изградом попречних објеката и заштитних обалних зидова	РО 0,6 м воде у кориту ВО пуно минор корито (1,1 м)	Бучјанка Радињинце Регулисано подручје БАБУШНИЦА

5	СТРЕЛАЦ Равна река - лева притока реке Мурговице			
	Равна река у Стрелцу 400м	1. Регулација корита Равне реке од КЦМ у дужини од 400 м, а непосредно узводно од Стрелца урађена је депонијска габионска преграда за задржавање наноса	РО 0,6 м воде у рег.кориту на профилу моста у селу ВО пуно минор корито на профилу моста у селу	Равна река Стрелц Регулисано подручје 400 м БАБУШНИЦА

6	ЗВОНЦЕ Звоначка река - лева притока реке Јерме			
	Звоначка река у Звонцу 600м	1. Регулација корита у дужини од око 600м, узводно од ушћа Ракитске реке	РО 0,6 м воде у рег.кориту на профилу моста у центру села ВО пуно минор корито на профилу моста у центру села	Звоначка река Звонце Регулисано подручје 600 м БАБУШНИЦА

7	РАКИТА Ракитска река - десна притока саставница која са реком Ромањом чини Звоначку реку			
	Ракитска река у Ракити	1. Урађене су две преграде и заштитни левообални зид са стабилизационим појасевима	РО 1,0 м воде у кориту на профилу моста у центру села ВО 1,5 м воде у кориту на профилу моста у центру села	Ракитска река Ракита Регулисано подручје БАБУШНИЦА

ЉУБЕРАЋА – РАДОСИН - РАКОВ ДОЛ - ЦРВЕНА ЈАБУКА Тегошница - десна притока реке Власине				
	Тегошница у _____	1.	РО Због кратког времена концентрације поплавног таласа, редовна одбрана је истовремено ванредна одбрана од ВО поплава	Тегошница Регулисано подручје БАБУШНИЦА

II

ТЕХНИЧКИ И ОПЕРАТИВНИ ДЕО

II-1 ВОДОТОЦИ II РЕДА НА ТЕРИТОРИЈИ ОПШТИНЕ БАБУШНИЦА

На територији општине Бабушница, по члану 55. (став 5) Закона о водама („Службени Гласник“ РС бр. 30/2010 , 93/2012, 101/2016, 95/2018 и 95/2018-други закон), одбрана од поплава спроводи се на следећим водотоковима II реда:

1. Рцавица
2. Јабланица
3. Врело поток
4. Брестовдолски поток
5. Доласки поток
6. Паписка долина
7. Линовшница
8. Зли Дол
9. Мурговица
10. Балван поток
11. Сабач поток
12. Мрморица
13. Проваљеник
14. Камбелевачка - Столска река
15. Дубока долина – Бучјанка
16. Масуровачка река
17. Раљинска река
18. Равна река
19. Валнишка река
20. Рајна река
21. Студентска река
22. Тегошница
23. Река Ромања – Блаташница
24. Ракитска река
25. Звоначка река

На свим овим водотоцима постоји реална опасност од наглог надоласка бујичних вода и плављења насеља, пољопривредних површина, путне и комуналне инфраструктуре.

У хидрографској мрежи на територији општине Бабушница постоје локацијски три целине за успешну одбрану од полава и то:

- слив Лужнице (осим Мурговице) са делом слива Тегошнице;
- слив Мурговице;
- слив Звоначке реке.

II-2 ВОДОТОЦИ I РЕДА НА ТЕРИТОРИЈИ ОПШТИНЕ БАБУШНИЦА

1. Река Лужница

Лужница је десна и уједно највећа притока реке Власине у коју се улива код села Свође. Слив је лепезаст и симетричан са развијенијом десном страном. Са леве стране, у Љуберађи прима највећу притоку Мурговицу. Сливна површина реке Лужнице износи $\Phi=318 \text{ km}^2$, а дужина слива је 36 км.

Од изворишта (узводно од села Радошевца) па до састава са Мурговицом Лужница тече широком плитком долином. Корито је узано и меандрира а урезано је у наносе са стрмим и нестабилним обалама. Код плусковитих киша и у пролеће за време топљења снега, услед недовољног протицајног профила, Лужница се излива и плави приобаље угрожавајући становништво, пољопривредно земљиште и инфраструктуру.

Највећи поплавни талас реке Лужнице је забележен јуна 1988. године, када су нанете огромне штете целом подручју Лужничке котлине. Велики поплавни талас је био и 2007. године, када је уништено пољопривредно земљиште, разорени путеви и срушени мостови, извориште и постројења „Љуберађа“ разорено и стављено ван функције.

На основу усвојеног Оперативног плана одбране од поплава на водотоцима I реда за 2026. годину, река Лужница припада водном подручју „Морава“, водној јединици „Јужна Морава – Врање“, обухваћена је сектором М.10.12. Овом сектору припада и регулисана деоница Лужнице од ушћа Мрморице па узводно до моста у селу Извору у дужини од 3,08 км.

Током 2008. и 2009. године извршено је регулисање Лужнице у Љуберађи у зони изворишта и пумпних постројења, реконструисан срушен мост и извршено комплетирање регулације узводно од бетонског моста око 500 м.

Остале нерегулисане деонице главног тока реке Лужнице такође се третирају као водотокови I реда.

II-3 Деонице угрожене бујичним поплавама:

Деонице које су посебно угрожене при надоласку бујичних-великих вода су на следећим водотоцима:

1. Сабач поток

Сабач поток је лева притока Лужнице у коју се улива у самој Бабушници на око 500 м низводно од регионалног пута Звонце - Бабушница. Површина слива износи $10,40 \text{ km}^2$ дужина главног тока је 4,8 км а дужина слива 5 км. Слив је лепезастог облика са основним правцем пружања СЗ - ЈИ. Највиша ката на сливу је 1025 м, а најнижа (ката ушћа) 474 м.

Поток Сабач угрожава само насеље Бабушница, пут Звонце-Бабушница и плодна пољопривредна земљишта. Корито је било неуређено, често меандрирало; издигнуто је изнад околних имања и до 120 цм пошто је бујични нанос стално доношен. Власници околних имања знатно су сузили корито садњом врбе, тако да његова ширина често не прелази 1,5 м. Корито је на више места потпуно запушено, па се вода разлива по плодном

пољопривредном земљишту причињавајући велике материјалне штете. Од поплаве је угрожен и део града Бабушнице и то скоро редовно после нешто јачих киша или при наглом топљењу снега.

Због тога је на основу Главног пројекта уређења потока Сабач, „Ерозија“ Ниш, 1987, урађена регулација као канал у земљи од моста на путу Бабушница - Звонце па узводно око 1750 м, (км 0+432 – 2+182). Ово корито је продужетак већ постојеће регулације у земљи од км 0+000 до 0+432.

Регулисањем потока у многоме је смањена могућност изливања и плављења саме Бабушнице, али временом, услед продукције и проноса наноса, протицајни профил регулисаног корита се смањује, па је (на основу норматива за редовно одржавање водoprивредних објеката) неопходно његово чишћење на минимално 5 година, а према потреби и чешће.

Најугроженија је деоница од моста на путу Бабушница - Звонце па узводно око 500 м, до моста који се налази непосредно узводно од леве притоке.

Меродавни нивои вода

- Редовна одбрана: 1м воде у кориту на профилу моста на путу Бабушница-Звонце;
- Ванредна одбрана: ниво воде на 0,20 м испод коте ДИК-а моста

2. Мрморица

Поток Мрморица је лева притока реке Лужнице, у коју се улива низводно од Бабушнице на км 19+540, и пресеца регионални пут Бабушница - Звонце на око 300 м од ушћа у Лужницу. На карти 1:25000 овај поток носи назив Сланиште.

Скоро цео слив се простире на падинама северно од Бабушнице са највишом котом од 663 м. При надоласку поплавних вода угрожен је регионални пут као и насеље узводно и низводно од пута.

Због тога је на основу пројекта урађена регулација корита потока Мрморице, од ушћа па узводно у дужини од 660 м. Регулација обезбеђује безбедан и повољан хидраулички режим отицања великих вода. Услед запуњења профила наносом и смањивањем протицајне површине постоји опасност од изливања и угрожавања становништва и пољопривредних површина, од ушћа па узводно око 400 м .

Меродавни нивои вода

- Редовна одбрана: 0,70 м воде у кориту на профилу моста на путу Бабушница-Звонце;
- Ванредна одбрана: пун профил (h = 1,0м) рег. корита на мосту на путу Бабушница - Звонце

3. Проваљенички поток

Проваљенички поток је десна притока реке Лужнице у коју се улива у Доњем Стрижевцу. средњи и горњи део слива је у већем нагибу, док је у доњем току корито са малим подужним падом. У зони села Проваљеник, корито је дубоко и усечено у обале које су делимично на локалним клизиштима. Због тога су пројектоване стабилизационе преграде од којих су неке и изведене. Продукован нанос из слива вода проноси до доњег слива, што проузрокује и запуњење протицајног профила, тако да при бујичиним надоласцима великих вода долази до изливања и плављења налеглог терена. Ситуацију погоршава и вегетација у кориту. Најугроженија је деоница од ушћа у Лужницу па узводно од око 300 м, где су изливањем вода, угрожене и куће односно становништво.

Меродавни нивои вода

- Редовна одбрана: 1м воде у кориту;
- Ванредна одбрана: пуно минор корито.

4. Дубока Долина - Бучјанка

Бучјанка је лева притока реке Мурговице у коју се улива у селу Радињинцу, општина Бабушница. Слив се формира на стрмим падинама, а водоток пролази кроз атар села Радињинце. Највиша кота у сливу је 1091 м, а кота ушћа у Мурговицу износи око 450м, а релативни пад тока износи 13,3 %. Слив има издужен и симетричан облик са правцем простирања југ - север. Хидрографска мрежа је добро развијена са више притока богатих водом. У сливу су веома изражени ерозиони процеси, са великом продукцијом и проносом наноса из горњег у доње делове слива.

После великих поплава 1988. године, огромне количине наноса су запуниле корито Бучјанке у самом селу Радињинцу и изазвале изливање великих вода које су причиниле огромне штете. Непосредно после поплаве, изведена је регулација Бучјанке кроз Радињинце од км 0+105 до 0+848.10. Због великог релативног пада тока, регулација је изведена са падом од $I=3\%$ и са великим бројем каскада. У пролеће 2005. и 2006. године, услед јаких бујичиних киша и надоласка великих вода, дошло је до продубљавања корита са делимичним одношењем обала, узводно од уливног објекта регулације на км 0+848. Због тога је извршена санација корита израдом попречних објеката и заштитни обалних зидова.

Меродавни нивои вода

- Редовна одбрана: 0,6 м воде у кориту;
- Ванредна одбрана: пуно минор корито (1,1 м)

5. Равна река

Равна река је лева притока реке Мурговице, у коју се улива у селу Стрелцу. Слив је издуженог облика са највишом котом од 1257 м и котом ушћа од 535 м. Равна река је бујичини ток са неуједначеним попречним профилима.

Велике поплаве 1988. године причиниле су огромне штете у самом насељу, па се након ових догађаја приступило изради регулације корита Равне реке. Регулисано корито од КЦМ урађено је у дужини од 400 м, а непосредно узводно од Стрелца урађена је депонијска габионска преграда за задржавање наноса.

Меродавни нивои вода

- Редовна одбрана: 0,6м воде у рег. кориту на профилу моста у селу;
- Ванредна одбрана: пуно минор корито на профилу моста у селу.

6. Звоначка река

Звоначка река је лева притока реке Јерме у коју се улива непосредно низводно од села Звонца, на око 4 км. Звоначка река настаје спајањем Ракитске реке (као десне саставнице) и реке Ромање, као леве саставнице у Звонцу.

Ради заштите самог места од надоласка бујичиних вода урађена је регулација корита у дужини од око 600 м, узводно од ушћа Ракитске реке.

Меродавни нивои вода

- Редовна одбрана: 0,6 м воде у рег. кориту на профилу моста у центру села;
- Ванредна одбрана: пуно минор корито на профилу моста у центру села.

7. Ракитска река

Ракитска река је десна притока – саставница која са реком Ромањом чини Звоначку реку, која је лева притока реке Јерме, у коју се улива непосредно низводно од Звоначке Бање у Трнским Одоровцима.

Највиша кота у изворишном делу слива је 1.386 м (Војнова гл.), а кота на ушћу је 645 м. По конфигурацији терена слив ове реке је брдовито – планински. Највећи део површине слива је под шумом (61%) и пашњацима и ливадама (30%), а мањи део слива је под ораницама са окућницама.

Ракитска река је бујичиног карактера, што је показала и у бујичној поплави у самом селу Ракити у мају 2007. године, када је поплавни талас порушио локални пут, угрозио домаћинства и изазвао појаву клизишта.

Ради стабилизације дна корита, задржавања наноса, као и заштите приобаља, урађене су две преграде и заштитни левообални зид са стабилизационим појасевима.

Меродавни нивои вода

- Редовна одбрана: 1,0 м воде у кориту на профилу моста у центру села;
- Ванредна одбрана: 1,5 м воде у кориту на профилу моста у центру села.

8. Тегошница

Тегошничка река је десна притока реке Власине у коју се улива у самом селу Тегошници, узводно од Свођа. Слив ове реке има развијену хидрографску мрежу са више мањих притока. Посебно су десне притоке бујичног карактера, са великим подужним падом корита. При јаким кишама и после топљења снега долази до наглог пораста водостаја и проноса наноса, што доводи до великог засипања и угрожавања пута на правцу Љуберађа – Радосин – Раков Дол – Црвена Јабука.

Због кратког времена концентрације поплавног таласа, редовна одбрана је истовремено ванредна одбрана од поплава, која се своди на санирање последица након проласка бујичног таласа.

Као превенција одбране од поплава, неопходно је предвидети радове у сливу, на изradi попречних депонијских објеката, које би ублажиле поплавни талас и задржале нанос у акумулационом простору преграда.

**II-3 ТОПОГРАФСКО - МОРФОЛОШКЕ КАРАКТЕРИСТИКЕ ВОДОТОКА II РЕДА
НА ТЕРИТОРИЈИ ОПШТИНЕ БАБУШНИЦА**

Ред. бр.	Назив	F (km ²)	L (km)	Q 1%	Q2%	Q5%
I СЛИВ РЕКЕ ВЛАСИНЕ						
1.	Рцавица	15,6	7,5			
2.	Јабланица	20,7	9,5			
3.	Поток Врело	6,3	4,4			
4.	Брестовдолски поток	4,6	3,6			
5.	Долски поток	7,8	7,0			
6.	Паписка долина	3,2	3,0			
7.	Линовшница	10,8	6,5			
8.	Зли дол	10,2	5,5			
9.	Мурговица	135,2	16,5			
10.	Балван поток	6,0	6,6	30,0	25,0	20,0
11.	Сабач поток	10,4	5,0	28,9	22,0	
12.	Мрморица	4,6	5,9	13,1	10,9	8,9
13.	Поток Проваљеник	10,9	7,1	12,0	9,6	
РЕКА МУРГОВИЦА						
14.	Камбелевачка река	29,4	10,5	64,4	52,0	35,0
	Столска река (узводно од Дучевске р.)	12,3	8,0	49,0	40,0	32,0
15.	Дубока долина (Бучјанка)	6,2	4,6	27,4		
16.	Масуровачка река	5,8	4,5	22,0	19,0	15,0
17.	Раљинска река	10,0	6,0			
18.	Равна река	6,0	5,0	32,0	27,0	19,0
19.	Валнишка река	7,9	5,2			
20.	Рајна река	11,8	5,3			
21.	Студенска река	21,0	8,9			
	Река Тегошница (на територији општине)	53,0	12,7	116	85,7	
22.	(на ушћу у Власину)	92,6	20,0	203	150	
II СЛИВ РЕКЕ ЈЕРМЕ						
23.	Река Ромања (Блаташница) узводно од ушћа Ракитске р.	22,4	9,5	49,1	43,0	
24.	Ракитска река	36,5	11,0	72,3	62,6	
25.	Звоначка река	75,0	15,0	120,5	104,8	

II-4 ПРОГЛАШЕЊЕ И УКИДАЊЕ ОДБРАНЕ ОД ПОПЛАВА

Одбрану од поплава на деоницама водотокова II реда проглашава и укида Општински штаб за ванредне ситуације у Бабушници, а у складу са условима и критеријумима утврђеним Оперативним планом одбране од поплава за 2026. годину.

У зависности од степена опасности, одбрана од поплава организује се и спроводи према следећим фазама:

1. Редовна одбрана од поплава подразумева одвођење сувишне воде без посебних ванредних радова.

2. Ванредна одбрана од поплава је када изграђени системи за одводњавање и канализациона мрежа није у могућности да у задовољавајућем року одведе поплавне воде са пољопривредног земљишта или из насеља, са претњом настајања штете на усевима и објектима. Када водостај на меродавној водомерној станици или другом мерном месту достигне ниво редовне одбране, утврђен у складу са критеријумима за увођење мера одбране од поплава из оперативног плана, а очекује се даљи пораст водостаја или када су заштитни објекти угрожени, проглашава се ванредна одбрана од поплава на деоницама на којима постоје изграђени заштитни и регулациони водни објекти по испуњењу утврђених критеријума за проглашавање редовне, односно ванредне одбране од поплава из локалног оперативног плана.

3. Ванредна ситуација настаје када није могуће са људством, средствима и постојећим капацитетима за одбрану од поплава отклонити опасност од поплава ширих размера и већих материјалних штета. Главни руководилац одбране од поплава обавестиће Главни штаб за ванредне ситуације ради хитног проглашења ванредног стања одбране од поплава. Неопходно је ангажовање додатне радне снаге и механизације, ради предузимања већих радова (ископавање нових канала, покретни црпни агрегати и сл.)

КРИТЕРИЈУМИ ЗА ПРОГЛАШАВАЊЕ ОДБРАНЕ ОД ПОПЛАВА

Уобичајени приступ одбрани од великих вода на већим рекама са увођењем степена редовне и ванредне одбране није могуће приметити код водотока са бујичним хидролошко - хидрауличким режимом. Нагли надолазак и кратко трајање великих вода најчешће не оставља довољно времена ни за проглашавање одбране од поплава (која никад не може бити „редовна“ већ само „ванредна“).

Критеријум проглашења може бити само хидролошка и метеоролошка прогноза меродавне кише у односу на степен засићености тла и очекиваних (прогнозираних) водостаја на рекама.

Критеријум за проглашење редовне одбране од бујичних поплава је када: ниво воде превазилази висину од 1.0 м изнад коте дна минор корита.

Критеријум за проглашење ванредне одбране од бујичних поплава је: када је ниво воде у кориту на мање од 1.0 м од коте круне обале.

Критеријум за проглашење ванредног стања услед појаве бујичне поплаве је када ниво воде у кориту превазилази коту круне обале и долази до изливања у приобаље.

Речно корито-је део дна речне долине кроз који протиче речни ток. Променљиво је и мења се у функцији количине воде, физичких и хемијских својства земљишта у којима је формирано.

Минор корито-је део корита кроз који протичу средње и мале воде. Активан је скоро у току целе године.

Мајор корито-укључује минор корито и инундацију за пропуштање великих вода.

Инундације-представљају површину речних долина које се плаве при појави великих вода (поплавних таласа) са слива неке реке.

У редовној одбрани од поплава локална самоуправа је дужна да обезбеди свакодневно осмочасовно дежурство руководиоца особља.

У периоду ванредне одбране од поплава обезбеђује се особље за дежурство од 24 часа (две смене по 12 часова).

II-5 НАЧИН ДЕЛОВАЊА У СЛУЧАЈУ ПОПЛАВА НА ОДРЕЂЕНОЈ ДЕОНИЦИ ВОДОТОКА

Оперативни штаб за ванредне ситуације комуницира са Републичким хидрометеоролошким заводом, РЦ „Каменички Вис“ код Ниша, (телефон: 018/652-071) и повереницима цивилне заштите у месним канцеларијама, прикупља информације о могућности настанка поплава на одређеној деоници.

У случајевима најаве веће количине падавина и могућности настанка поплава на одређеној деоници обавештава се Главни руководиоца одбране од поплава (или његов заменик).

Главни руководиоца, организује одбрану, у сарадњи са оперативом предузећа које је задужено за обезбеђење алата, материјала, опреме и механизације на тој локацији.

Одбрана од поплава састоји се од радова на подизању насипа од земље, односно њакова пуњених песком. С обзиром на могућност складиштења потребног материјала за израду насипа као први корак треба предузети довоз материјала за израду насипа (песак), односно почети са ископом и превозом земље из најближег позајмишта, или депоније.

У случају потребе за већим бројем ангажованих лица, главни руководиоца даје предлог о ангажовању људства у одређеној месној заједници.

Све време трајања активности на одбрани од поплава, Главни руководиоца одбране је у контакту са командантом Општинског штаба за ванредне ситуације (председник општине или његов заменик). Након престанка опасности од штетног дејства вода и обезбеђења услова за приступ угроженом подручју, посебна комисија коју формира Скупштина општине извршиће детаљан обилазак подручја у циљу идентификације материјалних штета по врсти објеката и добара и благовремене израде извештаја. По завршеним активностима Главни руководиоца одбране од поплава дужан је да команданту Општинског штаба за ванредне ситуације (општинском већу) у року од 15 дана, достави извештај о извршеној одбрани од поплава.

II-6 ЗАДАЦИ, ОДГОВОРНОСТ И КООРДИНАЦИЈА СУБЈЕКТА РУКОВОЂЕЊА У ОДБРАНИ ОД ПОПЛАВА

За сваки слив у зависности од величине и природних карактеристика постоји одређени праг падавина који условљава појаву великих вода на водотоцима. Поменути праг може се дефинисати помоћу три параметра: висина падавина, мерење, прикупљање, обраду, анализу и издавање хидрометеоролошких података, информација и прогноза, па стога РХМЗ представља основицу целог система за обавештавање у фазама припреме за спровођење одбране од поплаве. РХМЗ прикупља и обрађује податке: ниво воде, метеоролошке величине (падавине, температура и друго), радарска осматрања и др.

Центар за обавештавање и узбуњивање је трансмисија преко које се даље прослеђују све информације које доставља РХМЗ а односе се на појаве бујичних падавина. Све информације добијене од РХМЗ прослеђују се Штабовима на свим нивоима (национални, покрајински, окружни, градски и општински).

Све осмотрене промене битне за настанак, ток и одбрану од поплава Центар за обавештавање и узбуњивање прослеђује штабовима. За одбрану од бујичних поплава битни су подаци о наиласку и месту падања јаког плуска, наглom топљењу снега, као и рушењу мостова и саобраћајница услед бујица и њима покренутих клизишта.

Активност виталних система и континуитет у раду (медицинска служба, заштита од пожара, полиција и др.) је врло битна за све време трајања поплава, због чега је првенствено неопходно обезбедити ове институције од плављења. У оквиру одбране од поплава морају се благовремено предузети одређене активности на комуналној инфраструктури – електричним и водоводним инсталацијама, како би се елиминисала опасност по људске животе и ублажила материјална штета (одговорни у виталним органима унапред дефинишу где, ко и када треба да изврши прекид снабдевања и поновно укључење електричне енергије и инсталација). Одговорни за контролу саобраћаја предузеће хитне и неопходне мере како би се спречило загушење и прекид комуникација, нарочито у време евентуалне евакуације становништва из угроженог подручја. Контрола саобраћаја потребна је за време, пре и после поплава, дакле у свим фазама одбране и поплава.

Задаци команданта, заменика команданта, начелника и повереника штабова

У зависности од фазе одбране од поплава које су дефинисане Општим планом за одбрану од поплава („Службени гласник РС“, број 18/2019), на територији општине Бабушница Командант општинског штаба за ванредне ситуације координира рад са општинским и државним институцијама, односно виталним системима задуженим у одбрани од поплава.

У првој фази – припреме за одбрану од поплава, Командант општинског штаба врши следеће послове:

- Заказује и руководи седницама одговорних општинских институција за одбрану од поплава на којима се усвајају планови рада;

- Обезбеђује услове за имплементацију оперативног плана код свих општинских субјеката;

- У случају да постоји потреба врши усаглашавање оперативног плана са општим планом за одбрану од поплава Владе Републике Србије и оперативним планом МПШВ;

- Обезбеђује услове за рад, за интегралне и координиране активности у имплементацији оперативних планова за одбрану од поплава и организован рад у ванредним условима;

- Обезбеђује услове за израду техничке документације за одбрану од поплава за подручје општине Бабушница;

- Обезбеђује услове за реализацију програма мера и активности за информисање и едукацију јавности;

- Организује у сарадњи са другим субјектима и спроводи програм мера и активности за обезбеђење прихватних центара за прихват људи и имовине у ванредним условима;

- Прати реализацију радова у складу са усвојеним плановима рада;

- Прима и прати информације у вези са наиласком олујних облака који му доставља Хидрометеоролошки завод;

У другој фази – ванредна одбрана од поплава, Командант општинског штаба врши следеће послове:

- Руководи радом Штаба за ванредне ситуације;

- Координира активност са задуженим за одбрану од поплава;

- Сарађује са руководством за одбрану од поплава;

- Сарађује са руководством за одбрану од поплава из националног оперативног плана;

- Сарађује са оперативним руководством за одбрану од поплава у области цивилне заштите и оперативним лицем националног центра за обавештавање и узбуњивање;

- Издаје наредбу о предузимању мера на заштити здравља људи и добара која се односе на ангажовање радне снаге, механизације и других средстава;

- Даје предлог надлежном органу за евакуацију становништва и имовине у ванредним околностима у координацији са Штабом за ванредне ситуације;

- Даје предлог за проглашење ванредне ситуације;

У трећој фази – ванредна ситуација, Командант општинског штаба обавља следеће послове:

- У случају када постојећи и планирани одбрамбени систем није довољан и прети изливање воде и налет бујице тада се приступа локалном привременом надвишењу одбрамбене линије слагањем врећа пуњених песком или земљом, преко круне насипа или горњег платоа регулисане одбране.

- Ако претходне мере нису довољне Командант штаба проглашава ванредну ситуацију;

- Организује, руководи и координира спровођење програма евакуације становништва до прихватних центара у ванредним околностима у координацији са Штабом за ванредне ситуације.

У четвртој фази – отклањање последица поплава Командант општинског штаба:

- Обезбеђује услове за спровођење мера и руководи активностима и радовима на отклањању последица поплава по престанку опасности.

- Обезбеђује услове за контакт са институцијама за благовремено пружање финансијске и материјалне помоћи угроженом становништву и привреди на подручју општине.

Заменик команданта општинског штаба у одсуству команданта штаба или по његовом налогу у свему га замењује.

Начелник штаба за одбрану од поплава у фазама припрема за одбрану од поплава врши следеће послове:

- Врши непосредан увид стања на угроженом подручју у сарадњи са општинским штабом и предлаже потребне мере;

- Спроводи наредбе руководиоца штаба, информисе га о стању на терену и прелаже предузимање радова и мера који изискују материјалне трошкове у току одбране као и за отклањање последица поплава;

- Организује реализацију потребних мера за неопходне и хитне радове на угроженим подручјима, по добијању сагласности руководиоца штаба;

- Води евиденције о предузетим радовима и мерама и утрошеним средствима у току одбране и отклањању последица поплава. Подноси извештај команданту штаба по завршетку одбране од поплава а обавезно и у току одбране.

Повереници врше следеће пословање у свим фазама одбране:

-Врше непосредан увид у стање на поплављеном подручју и достављају информације штабу;

-Предлажу спровођење радова и мера на свом терену у зони одбране на водотоку;

-Организују и руководе хитним радовима и мерама у свом реону;

-Извештавају помоћника о предузетим мерама и воде евиденцију о стању на терену, ангажованом људству, механизацији и друго;

-Спровode евакуацију становништва и стоке на подручјима својих месних заједница заједно са штабовима

II-7 ОРГАНИЗАЦИЈА ОДБРАНЕ ОД ПОПЛАВА НА ВОДАМА II РЕДА

Субјекти одбране од поплава на територији општине Бабушница за воде II реда

Субјекти одбране од поплава на територији општине Бабушница за воде II реда:

1. Државна управа, органи јединице локалне самоуправе, месне заједнице;
2. Привредна друштва;
3. Грађани, групе грађана, удружења, професионалне и друге организације.

Овим Оперативним планом одређије се да је Главни субјекат одбране од поплаве на територији општине Бабушница ЈКП "Комуналац" Бабушница.

Људство и стручни кадрови

- Сагласно одредбама Општег дела општинског плана и врсти потребних активности, мера и радова, Оперативним годишњим планом дефинише се потребно људство и технички кадрови од значаја за ефикасно спровођење одбране.
- Организација ангажовања људства на угроженим локалитетима подручја, као и опремање људства материјалом, алатом и опремом за одбрану, врши се по наредби:
 - Команданта Општинског штаба у спровођењу одбране од поплава на водотоковима II реда, односно водотоцима који су у надлежности општине.
- Наредбе о ангажовању људства благовремено спроводи субјекат одбране који је и одговоран за извршење наредбе.
- Субјекти одбране дужни су да ажурно пријаве команданту Општинског штаба све промене расположивог људства, које се десе у периоду важности годишњег Оперативног плана.
- Субјекти одбране дужни су да по наредби секторског руководиоца и команданта Општинског штаба и његових помоћника, благовремено организују људство и кадрове обухваћене Оперативним планом.
- Помоћ у руковођењу људством пружају повереници и расположиви стручни кадрови субјеката одбране.
- Субјекти одбране дужни су да ажурно пријаве све промене расположиве механизације, опреме, алата и материјала, које се десе у периоду важности годишњег Оперативног плана.
- Субјекти одбране дужни су да по наредби секторског руководиоца и команданта Општинског штаба и његових помоћника, у синхронизацији са штабом за ванредне ситуације, благовремено организују коришћење расположиве опреме, механизације, алата и материјала који су обухваћени Оперативним годишњим планом.
- Субјекти одбране дужни су да по наредби команданта Општинског штаба и његових помоћника организују дежурства и праћење водостаја река на територији општине Бабушница.
- Пољопривредници су дужни да обезбеде извођење повремених бразда на својим њивама, ради ефикасног одвођења сувишних вода у најближи реципијент
- Становници у насељеним местима дужни су да редовно одржавају канале и пропусте својих стамбених зграда, службених просторија и дворишта.

Снаге заштите и спасавања

Снаге заштите и спасавања на територији општине Бабушница су: штаб за ванредне ситуације, ватрогасно-спасилачке јединице, полиција, Војска Србије, и субјекти чија је редовна делатност заштита и спасавање, као и правна лица, Црвени крст Србије, Горска служба спасавања Србије, и удружења која су оспособљена и опремљена за заштиту и спасавање.

Главни субјекат одбране од поплаве на територији општине Бабушница

Главни субјекат одбране од поплава на територији општине Бабушница је ЈКП "Комуналац" Бабушница.

1. Јавном комуналном предузећу „КОМУНАЛАЦ“, Бабушница, улица Живојина Николића Брке 44Б, 18330 Бабушница, као предузећу ангажованом у одбрани од поплава на територији општине Бабушница, поверавају се послови спровођења Оперативног плана за одбрану од поплава за воде II реда на територији општине Бабушница и извођење превентивних радова за спровођење одбране од поплава на територији општине Бабушница за воде II реда за 2026. годину.

Оперативним годишњим планом дефинише се сагласно врсти потребних активности, мера и радова, расположива опрема, механизација, алат и материјал неопходан за ефикасно спровођење одбране, систематизован по субјектима одбране.

Опрема механизација и материјал

1. Механизација која се може ангажовати, са којом располаже предузеће задужено за одбрану од поплава:

Ред. бр.	НАЗИВ И ВРСТА МЕХАНИЗАЦИЈЕ	ТИП	БРОЈ (КОМАДА)
1.	Багер	RD 600	1
2.	Ровокопач	„Торпедо“	1
3.	Ровокопач	ICB 3CX	1
4.	Камион	FAP-1414	1
5.	Камион сандучар кипер	SCANIA P 420	1

2. Опрема, механизација и материјал налази се на локацији у улици Саше Ивковића број 25, Бабушница, на кп.бр.66, КО Бабушница.

3. У случају потребе може се донети одлука о ангажовању и других правних и приватних лица у одбрани од поплава.

Предузеће задужено за одбрану од поплава поседује следећи материјал и опрему, набављену по Оперативном плану за 2015, 2016, 2017, 2018, 2019, 2020, 2021, 2022, 2023, 2024. и 2025. годину.

РЕДНИ БРОЈ	ВРСТА МАТЕРИЈАЛА	КОЛИЧИНА	ЈЕДИНИЦА МЕРЕ	ЈЕДИНИЧНА ЦЕНА	СВЕГА
1.	МУЉНА ПУМПА	1	комад	200.000,00	200.000,00
2.	МОТОРНА ТЕСТЕРА	1	комад	65.000,00	65.000,00
3.	САЈЛЕ	100	метар	350,00	3500,00
Набавка извршена у 2015. години					

РЕДНИ БРОЈ	ВРСТА МАТЕРИЈАЛА	КОЛИЧИНА	ЈЕДИНИЦА МЕРЕ	ЈЕДИНИЧНА ЦЕНА	СВЕГА
1.	Пумпа за чисту и муљну воду WB 20	1	комад	49.800,00	49.800,00
2.	Самоходна косачица траве и корова „VIKING MB 650 V“	1	комад	111.000,00	111.000,00
3.	Леђни циркулар „FR 130T“	1	комад	110.400,00	110.400,00
4.	Заштитна опрема	1	комад	1.900,00	1.900,00
5.	Пумпа за пробијање и испирање запушених пропуста и цевовода „RE 98“	1	комад	23.540,00	23.540,00
6.	Виле металне	6	комад	560,00	3.360,00
Набавка извршена у 2016. години					

РЕДНИ БРОЈ	ВРСТА МАТЕРИЈАЛА	КОЛИЧИНА	ЈЕДИНИЦА МЕРЕ	ЈЕДИНИЧНА ЦЕНА	СВЕГА
1.	Дизел агрегат „Zipper“ ZI-STE6700 5,7 kw	1	комад	120.750,00	120.750,00
2.	Заштитна обућа - чизме	15	комад	3.000,00	45.000,00
3.	Кишно одело	15	комад	1.400,00	21.000,00
4.	Ручна колица	15	комад	3.500,00	52.500,00
5.	Ручни алат - лопате	10	комад	500,00	5.000,00
6.	Ручни алат - виле	10	комад	500,00	5.000,00
Набавка извршена у 2017. години					

РЕДНИ БРОЈ	ВРСТА МАТЕРИЈАЛА	КОЛИЧИНА	ЈЕДИНИЦА МЕРЕ	ЈЕДИНИЧНА ЦЕНА	СВЕГА
1.	Тракторска косачица	1	комад	300.000,00	300.000,00
Набавка извршена у 2018. години					

РЕДНИ БРОЈ	ВРСТА ОПРЕМЕ	КОЛИЧИНА	ЈЕДИНИЦА МЕРЕ	ЈЕДИНИЧНА ЦЕНА	СВЕГА
1.	Тестера за сечење асфалт-бетона	1	комад	170.000,00	170.000,00
Набавка извршена у 2019. години					

РЕДНИ БРОЈ	ВРСТА ОПРЕМЕ	КОЛИЧИНА	ЈЕДИНИЦА МЕРЕ	ЈЕДИНИЧНА ЦЕНА	СВЕГА
1.	Набавка наменског возила за превоз радника	1	комад	300.000,00	300.000,00
Набавка извршена у 2020. години					

РЕДНИ БРОЈ	ВРСТА ОПРЕМЕ	КОЛИЧИНА	ЈЕДИНИЦА МЕРЕ	ЈЕДИНИЧНА ЦЕНА	СВЕГА
1.	Машина за чишћење цеви и канала REM SOBRA 22	1	комад	221.300,00	221.300,00
2.	Пумпа за црпљење воде Honda VB20	1	комад	50.000,00	50.000,00
3.	Ручна колица	3	комад	3.500,00	10.500,00
4.	Лопате	10	комад	820,00	8.200,00
5.	Ашов	10	комад	1.000,00	10.000,00
СВЕГА					300.000,00
Набавка извршена у 2021. години					

РЕДНИ БРОЈ	ВРСТА ОПРЕМЕ	КОЛИЧИНА	ЈЕДИНИЦА МЕРЕ	ЈЕДИНИЧНА ЦЕНА	СВЕГА
1.	Вибро жаба Honda Motor CV70H	ком	1	245.049,00	245.049,00
2.	Мерни точак BOSCH GWM40 PROFESIONAL	ком	1	19.687,80	19.687,80
3.	Електро-пнеуматски чекић BOSCH GBH 2-20 D PROFI	ком	1	21.006,00	21.006,00
4.	Брусилица за сечење BOSCH GWC 125mm	ком	1	14.257,00	14.257,00
Набавка извршена у 2022. години					

РЕД. БР.	ВРСТА ОПРЕМЕ	ЈЕДИНИЦА МЕРЕ	КОЛИЧИНА	ЦЕНА	СВЕГА
1.	Тример са телескопом за гране Stihl HT 75	ком	1	102.082,50	102.082,50
2.	Тример за траву и шибље Stihl FS 350	ком	1	59.166,67	59.166,67
3.	Моторна тестера Stihl MS 211	ком	1	33.750,00	33.750,00
4.	Перач под притиском са прибором за чишћење канализације и гајгер славина Karcher K5	ком	1	57.000,00	57.000,00
5.	Набавка гумених чизама и кабаница (комплет)	ком	6	6.000,00	48.000,00
Набавка извршена у 2023. години					

РЕД. БР.	ВРСТА ОПРЕМЕ	ЈЕДИНИЦА МЕРЕ	КОЛИЧИНА	ЦЕНА	СВЕГА
1.	Резна плоча Stihl сечице за асфалт	ком	2	30.000,00	60.000,00
2.	Milwaukee аку угаона брусилца ONE KEY M18 ONEFSAG125XPDB-502X, 125mm 18V/5Ah	ком	1	79.000,00	79.000,00
3.	Камера за инспекцију 14mm, 20m кабла IVS Tech 3199F-1420	ком	1	160.160,00	160.160,00
Набавка извршена у 2024. години					299.160,00

РЕД. БР.	ВРСТА ОПРЕМЕ	ЈЕДИНИЦА МЕРЕ	КОЛИЧИНА	ЦЕНА	СВЕГА
1.	Аутомобил са већим товарним простором и што већим клиренсом за петебе превоза радника Радне јединице Водовода и канализације и грађевинске оперативе ангажованих на реализацији овог програма и других програма везаних за путну, водоводну и канализациону инфраструктуру у делу укрштања и паралелног вођења са водотоковима другог реда.	ком	1	300.000,00	300.000,00
Набавка извршена у 2025. години					300.000,00

За припрему и спровођење Оперативног плана одбране од поплава на територији општине Бабушница, за 2026. годину, потребно је обезбедити следећи материјал и опрему:

РЕД. БР.	ВРСТА ОПРЕМЕ	ЈЕДИНИЦА МЕРЕ	КОЛИЧИНА	ЦЕНА	СВЕГА
1.	Мини багер тежине 1t	ком	1	300.000,00	300.000,00
					300.000,00

Локација складиштења расположивог материјала, опреме и механизације

Наведена опрема, механизација и материјал налази се на локацији у улици Саше Ивковића број 25, Бабушница, на кп.бр.66, КО Бабушница, одакле се по потреби допрема и користи у току одбране од поплава на територији општине Бабушница.

II-8 РУКОВОЂЕЊЕ ОДБРАНОМ ОД ПОПЛАВА на водотоцима II реда на територији општине Бабушница

У Општини одбраном од поплава директно руководи Општински штаб за ванредне ситуације уз ангажовање Стручно-оперативног тима задуженог за одбрану од поплава на територији општине Бабушница. Стручно-оперативан тим се формира закључком Општинског штаба за ванредне ситуације.

Општински штаб за ванредне ситуације :

- руководи свим активностима у надлежности општине (административне, хидротехничке и комуналне активности) у периоду редовног стања (у периоду без непосредне опасности од поплава), као и у периоду ванредних хидролошких околности – од момента најаве поплаве до престанка опасности;
- руководи и координира учешћа ових субјеката у одбрани од поплава, у синхронизованом спровођењу свих планираних мера заштите од вода;
- у току одбране, штаб је у пуној приправности.

Командант општинског штаба

Командант општинског штаба за ванредне ситуације кординира рад са помоћником за заштиту од поплава /директор ЈКП "Комуналац"/, односно одбрану од поплава, врши следеће послове (по фазама у току одбране):

Фаза 1: Припрема за одбрану од поплава:

- 1/1. Заказује и руководи седницама одговорних за одбрану од поплава, на којима се усвајају планови рада.
- 1/2. Обезбеђује услове за имплементацију општинског Плана код свих општинских субјеката;
- 1/3. У случају да постоји потреба, врши усаглашавање оперативног плана за одбрану од поплава, са општим и оперативним планом за одбрану од поплава водопривреде Србије.
- 1/4. Обезбеђује услове и организује програм мера и активности за имплементацију плана за заштиту и спасавање од поплава код институција које чине виталне системе града.
- 1/5. Обезбеђује услове за интегралне и координиране активности у имплементацији оперативних планова, активности у реализацији активности у склопу припрема за одбрану од поплава и организован рад у ванредним условима.
- 1/6. Обезбеђује услове за израду техничке документације за одбрану од поплава за подручје општине.
- 1/7. Обезбеђује услове за реализацију програма мера и активности за информисање и едукацију јавности.

- 1/8. Организује у сарадњи са другим субјектима и спроводи програм мера и активности за обезбеђење прихватних центара за прихват људи и имовине у ванредним условима.
- 1/9. Прати реализацију радова у складу са усвојеним плановима рада.
- 1/10. Прима и прати информације у вези са наиласком олујних облака које му доставља Хидрометеоролошки завод.
- 1/11. Распоређује лица на одређене дужности у Општински штаб или стручно-оперативне тимове ради обављања оперативних задатака Општинског штаба.
- 1/12. Организује доставу података о поплавним догађајима на територији општине Бабушница надлежним републичким службама за водопривреду.
- 1/13. Координира рад свих служби које учествују у превентивним радовима за одбрану од поплава и обезбеђује услове да се сви подаци сливају на једно место, ради праћења трошкова превентивних улагања при спречавању поплава.

Фаза 2: Ванредна одбрана од поплава:

- 2/1. Руководи радом штаба за ванредне ситуације.
- 2/2. Координира активности са задуженима за одбрану од поплава.
- 2/3. Сарађује са руководством за одбрану од поплава из националног Оперативног плана.
- 2/4. Сарађује са оперативним руководиоцем за одбрану од поплава у области цивилне заштите и оперативним лицем надлежног Центра за обавештавање и узбуњивање.
- 2/5. Издаје наредбу о предузимању мера за спречавање поплава, које се односе на ангажовање радне снаге, механизације и других средстава и др.
- 2/6. Издаје наредбу о предузимању мера за заштиту здравља људи и добара, које се односе на ангажовање радне снаге, механизације и других средстава и др.
- 2/7. Даје предлог надлежном органу за евакуацију становништва и имовине у ванредним околностима у координацији са штабом цивилне заштите.

Фаза 3: Ванредна ситуација:

- 3/1. У случајевима када постојећи и планирани одбрамбени систем није довољан и прети изливање воде и налет бујице, Командант штаба за ванредне ситуације проглашава ванредну ситуацију.
- 3/2. Организује, руководи и координира спровођење програма евакуације становништва до прихватних центара у ванредним околностима у координацији са штабом цивилне заштите;

Фаза 4: Отклањање последица поплава:

- 4/1. Обезбеђује услове за спровођење мера и руководи активностима и радовима на отклањању последица поплава по престанку опасности,
- 4/2. Обезбеђује услове за контакт са институцијама за благовремено пружање финансијске и материјалне помоћи угроженом становништву и привреди на подручју општине.
- 4/3. Координира рад свих служби које учествују у санацији последица од поплава и обезбеђује услове да се сви подаци сливају на једно место, ради праћења трошкова при санирању поплава.

Заменик Команданта општинског штаба

У одсуству Команданта Штаба или по његовом налогу, у свему га замењује.

Начелник општинског штаба

Начелник Општинског штаба за ванредне ситуације је представник Сектора за ванредне ситуације. У фазама припрема за одбрану од поплава усмерава рад штаба за ванредне ситуације.

Помоћници Команданта (чланови штаба)

Радник Општинске управе Општине Бабушница задужен за Општински штаб за ванредне ситуације, евидентира податке о свим поплавним догађајима на водама II реда и доставља исте надлежном јавном водопривредном предузећу.

Помоћник Команданта штаба за одбрану од поплава - задужен за мере заштите од поплава /директор ЈКП "Комуналац"/ врши следеће послове (по фазама у току одбране):

Фаза 1: Припрема за одбрану од поплава:

- 1/1. Директно обезбеђује примену оперативног плана код субјеката који учествују у заштити и спасавања од поплава;
- 1/2. За време одбране од поплава на територији општине Бабушница, непрекидно размењује информације од значаја за интегрално управљање од поплава на водама II реда са јавним водопривредним предузећем надлежним за спровођење одбране од поплава на водама I реда на територији ЈЛС сагласно плану комуникације.
- 1/3. Координира рад повереника на терену и субјеката одбране од поплава и о томе обавештава команданта штаба;
- 1/4. Врши непосредан увид стања на подручју које може бити угрожено, у сарадњи са општинским штабом и предлаже општинском штабу потребне мере из свог домена.

Фаза 2,3,4: Ванредна одбрана од поплава, ванредна ситуација, отклањање последица поплава:

1. Врши непосредан увид стања на угроженом подручју сарадњи са општинским штабом и предлаже потребне мере.
2. Спроводи наредбе команданта штаба, информише га о стању на терену и предлаже предузимање радова и мера који изискују материјалне трошкове у току одбране као и за отклањање последица поплава;
3. Организује реализацију потребних мера за неопходне хитне радове на угроженим подручјима, по добијању сагласности руководиоца штаба изузетно уколико би нечињеном били угрожени животи становника предузима мере беза добијања сагласности;
4. Води евиденцију о предузетим радовима, мерама и утрошеним средствима у току одбране и отклањању последица поплава;
5. Подноси извештај Команданту штаба по завршетку одбране од поплава, а обавезно у току одбране.

Повереници

Повереници врше следеће послове у свим фазама одбране као и у фази ванредне ситуације, односно у фази отклањања последица поплава:

1. Врше непосредан увид у стање на подручју и достављају информације Општинском штабу за ванредне ситуације на телефон: 385-112, 385-234, или помоћнику команданта задуженом за мере заштите од поплава на телефоне: 386-737, 064/870-3635;

2. Предлажу спровођење радова и мера на свом терену у зони одбране у току;
3. Организују и руководе хитним радовима и мерама у свом реону;
4. Извештавају помоћника о предузетим мерама и воде евиденцију о стању на терену, ангажованом људству, механизацији и др.
5. Евидентирају поплавне догађаје на свом подручју и податке одмах достављају Општинском штабу за ванредне ситуације.

ЕВИДЕНТИРАЊЕ ПОПЛАВНИХ ДОГАЂАЈА

Евидентирање поплавних догађаја врши се путем пријава код Општинског штаба за ванредне ситуације за територију општине Бабушница.

Лице задужено за евидентирање поплавних догађаја на водама II реда у базу података која ће се користити за новелирање прелиминарне процене ризика од поплава је радник Општинске управе општине Бабушница, који обавља административно техничке послове Општинског штаба за ванредне ситуације, Младен Гроздановић, контакт телефон 010/385-234, 063/8785156, e-mail: miladen.grozdanovic@babusnica.rs.

**II-9 РУКОВОДИОЦИ И ЧЛАНОВИ
ОПШТИНСКОГ ШТАБА ЗА ВАНРЕДНЕ СИТУАЦИЈЕ**

по Решењу о образовању Општинског штаба за ванредне ситуације за територију општине Бабушница, број: 020-61/2024-2 од 29.03.2020. године, донетом од стране Скупштине општине Бабушница на седници одржаној дана 29.03.2024. године

Ред. бр.	ИМЕ И ПРЕЗИМЕ	Функција у штабу	Адреса становања	ТЕЛЕФОН
1.	Ивана Стојичић Председник општине Бабушница	Командант Општинског штаба	Бабушница ул. Ратка Павловића, 9	063/463-702 010/385-112
2.	Кристина Алексић Заменик Председника општине Бабушница	Заменик команданта Општинског штаба	Бабушница ул. 4 јула, бр.19	062/192-7447 010/385-112
3.	Јована Радовановић Начелник Општинске управе општине Бабушница	Начелник Општинског штаба	Бабушница ул. Саше Ивковића 40а	064/8688-382 010/385-112
4.	Милан Стаменковић Председник Скупштине општине Бабушница	Члан	Бабушница ул. Драгице Жарковић, бр.12	062/224-847 010/385-112
5.	Маја Искреновић Заменик председника Скупштине општине Бабушница	Члан	Бабушница ул. 7 секретара СКОЈ-а 3а	060/686-9290 010/385-112
6.	Драган Адамовић Начелник Полицијске станице Бабушница	Члан	Пирот Гњилан бб	064/892-3701 010/385-215
7.	Марко Станисављевић Директор Јавног комуналног предузећа „Комуналац“ Бабушница	Члан	Пирот ул. Јеврејска бр.6/15	064/870-3635 010/386-737
8.	Милан Искренов Помоћник Председника општине Бабушница	Члан	Бабушница Ратка Павловића бр.54	063/8867-104 010/385-191

9.	Драгиша Стојановић Виши сарадник за одржавање ЕЕО и ММ ЛП ЕПС Пословница Бабушница, Ж.Н.Брке 62	Члан	Бабушница ул. 37. Дивизије бр.7	064/8313254 010/385-057
10.	Др Драги Лепојевић Директор Дома здравља „Др. Јован Ристић“ Бабушница	Члан	Власотинце Народних хероја бр.24	062/8081-150 010/385-013
11.	Милица Николић Секретар ОО „Црвени крст“ Бабушница	Члан	Бабушница Живојина Николића Брке 28	064/3196-424 010//383-045
12.	Саша Јовановић Директор Ветеринарске станице у Бабушници	Члан	Пирот село Крупац 66	064/120-3248 010/383-033
13.	Владан Савић Начелник одељења за привредне делатности Општинске управе општине Бабушница	Члан	Бабушница село Доњи Стрижевац	064/8866-772 010/385-112
14.	Слободан Станковић Комунални инспектор и инспектор за друмски саобраћај	Члан	Бабушница ул. Први мај 42	064/8866-779 010/385-112
15.	Силвана Пејчић радник Општинске управе за послове пољопривреде и водопривреде	Члан	Бабушница ул. Саше Ивковића 30/10	064/3358201 010/385-112
16.	Марко Спасић Референт у радној просторији ЦМО Пирот за општину Бабушница	Члан	Пирот ул. Предрага Бошковића 18/6	010/383-400 063/831-7441

II-10 ПОВЕРЕНИЦИ ЦИВИЛНЕ ЗАШТИТЕ

по Закључку о именовану повереника и заменика повереника цивилне заштите за територију општине Бабушница, број: 82-34/2014-1 од 01.12.2014. године, донетом од стране Општинског штаба за ванредне ситуације општине Бабушница

Месна заједница	Повереник			Заменик повереника		
	Име и презиме	Адреса становања	Телефон	Име и презиме	Адреса становања	Телефон
Бабушница	Мијалковић Бојан	село Драгинац	069/686370 010/386-370	Стојановић Горан	село Сурачево	064/7088978
Александровац						
Драгинац						
Калуђерево						
Извор						
Сурачево						
Горчинце						
Проваљеник						
Камбелевац						
Доњи Стрижевац	Милошевић Владица	село Радошевац	061/7006569 010/2682347	Станковић Бојан	село Доњи Стрижевац	060/0386653 010/386-653
Братишевац						
Ресник						
Горњи Стрижевац						
Доње Крњино						
Горње Крњино						
Радошевац						
Војници						
Стол						
Вава						
Дучевац						
Кијевац						
Стрелац	Љубиша Ранчић	село Стрелац	064/3358496 010/385-094	Зоран Златановић	село Студена	064/9385365 010/378-331
Масуровац						
Раљин						
Валниш						
Студена						
Раков Дол						
Радосин						
Црвена Јабука						

Звонце	Цветков Дејан	село Ракита	064/3435450	Петров Петар	село Нашушко- вица	064/2152495 010/376-776
Јасенов Дел						
Вучи Дел						
Ракита						
Берин Извор						
Пресека						
Нашушковица						
Љуберађа	Миљковић Миодраг	село Љуберађа	062/8081155 010/385-013	Јован Ђикић	село Радињинце	060/4684226 010/2680231
Грнчар						
Дол						
Брестов Дол						
Линово						
Врело						
Бердуј						
Лесковица						
Радињинце						
Богдановац						
Штрбовац						
Велико Боњинце	Стојановић Драган	село Мало Боњинце	064/482820 010/2681084	Илић Небојша	село Мезграја	064/5826253 010/2681094
Завидинце						
Остатовица						
Мало Боњинце						
Модра Стена						
Мезграја						

II-11 ПРЕВЕНТИВНЕ МЕРЕ

Да би се смањило штетно дејство вода и да би последице изазване плављењем биле што мање, неопходно је предузети одређене превентивне мере одбране од поплава и то:

- стално радити на изградњи и реконструкцији одбрамбених линија,
- стално радити на повећању степена сигурности одбрана од поплава,
- редовно иновирати техничку документацију о објектима и подручјима, насипима и линијама одбране,
- унапређивати системе осматрања, веза и информација о извршењу задатка.

На рекама и мањим водотоцима где је ниво организованости слабији, предузети мере:

- изградњу мањих устава и брана, за пријем поплавног таласа,
- стално радити на пошумљавању голети и засејавању травом.

Огромна количина наноса и растиња у кориту река условљава отежан проток, што је веома често основни узрок изливања воде и плављења, те треба предузети мере да се оваква места очисте.

Превентивне мере:

1. Обезбедити да се у поступку израде и доношења урбанистичких планова, одреде општи и посебни услови за заштиту од непогода и поплава;
2. Кроз урбанистичко уређење простора и насеља, предвидети и мере за заштиту живота и здравља људи, као и материјалних добара, од поплава у рату и у миру;
3. Извођење антиерозионих радова, првенствено пошумљавањем и санирањем клизишта;
4. Изградња недостајућих одбрамбених насипа, обалоутврда и одржавања постојећих;
5. Изградња хидроакумулација у низу, као и мини – хидроакумулација;
6. Изградња система канала за одвођење воде и њихово одржавање;
7. Изградња мостова и пропуста са већом пропусном моћи;
8. Обележавања на терену линија допирања максимално могућег поплавног таласа, који би настао рушењем или преливањем бране на акумулацијама;
9. Организација службе осматрања и обавештавања на већим водотоцима, ради благовременог обавештавања о опасностима од поплава;
10. Оспособљавање грађана за заштиту и спасавање од поплава, кроз личну и узајамну заштиту;
11. Оспособљавање предузећа од интереса за заштиту и спасавање од поплава и уношење њихових задатака у планове одбране;
12. Оспособљавање свих јединица ЦЗ, а посебно специјализованих за спасавање на води;

13. Оспособљавање добровољних организација (ДО) и дефинисање задатака чија је активност везана за воду (кајакаши, рониоци и сл.);
14. Остваривање сарадње са јединицама и штабовима Војске Србије (посебно са јединицама чија је активност везана за воду);
15. Оспособљавање штабова ЦЗ за руковођење акцијама заштите и спасавања од поплава;
16. Кроз мирнодопске вежбе увежбати и систем спасавања од поплава;
17. Израда планова заштите и спасавања од поплава.

Приликом израде Предмера и предрачуна превентивних радова за спровођење одбране од поплава на територији општине Бабушница за воде II реда за 2026. годину, узимани су у обзир предлози и пријаве који су поднети ЈКП „Комуналац“ Бабушница и Општинском штабу за ванредне ситуације за територију општине Бабушница, услед последица изливања водотокова у 2025 години, као и сугестије месних заједница о најугроженијим деоницама на подручју месних заједница.

У складу са тим предложен је Предмер и предрачун превентивних радова за спровођење одбране од поплава на територији општине Бабушница за воде II реда за 2026. годину.

II-12 ФИНАНСИРАЊЕ ОДБРАНЕ ОД ПОПЛАВА

Одбрану од поплава на водотоцима I реда са изграђеним заштитним водопривредним објектима обухваћеним републичким Оперативним плановима, финансира Министарство пољопривреде, шумарства и водопривреде, средствима обезбеђеним у оквиру годишњих планова и програма радова које верификује Влада Републике Србије.

На територији општине Бабушница река Лужница је водоток I реда и припада сектору М.10.12. Одбрану од поплава на овој реци финансира, организује и спроводи ЈВП "Србијаводе" Београд, ВПЦ "Морава" Ниш, односно секторски руководилац у сарадњи са Општином, односно Штабом за ванредне ситуације.

Средства за редовне трошкове спровођења Оперативног плана за одбрану од поплава за воде II реда на територији општине Бабушница, обезбеђена су у буџету општине Бабушница за 2026. годину у укупном износу од **2.000.000,00** динара на позицији:

-раздео 4, програм 0401, програмска активност 0001, функционална класификација 560, број позиције 91, економска класификација 425000 – Текуће поправке и одржавање, у износу од 2.000.000,00 динара.

У случају настанка поплаве – ванредне ситуације, користиће се средства сталне буџетске резерве за санирање последица проузроковане штете.

Општински штаб за ванредне ситуације спроводи активности на систему раног упозоравања и међусобне комуникације свих субјеката.

III

ГОДИШЊИ ПРОГРАМ МЕРА И РАДОВА НА СМАЊЕЊУ РИЗИКА ОД ПОПЛАВА

ГОДИШЊИ ПРОГРАМ МЕРА И РАДОВА

на одржавању и санацији заштитних водних објеката на водама II реда и одржавању водотокова из локалног оперативног плана, као и осталих потребних радова на уређењу водотока и заштити од штетног дејства вода у циљу смањења ризика од поплава

Ред. бр.		Јед. мере	Количина	Цена	Укупно
А. МАТЕРИЈАЛ И ОПРЕМА					
1.	Мини багер тежине до 1t	ком	1	300.000,00	300.000,00
УКУПНО А:					300.000,00

А1. ФУНКЦИОНАЛНИ ПОСЛОВИ					
1.	Секторски инжењер	час	80	625,00	50.000,00
2.	Теренско возило	km	200	100,00	20.000,00
3.	Геодетски радови				60.000,00
4.	Израда елабората превентивних мера				50.000,00
УКУПНО А1:					180.000,00
Б. РЕДОВНО ОДРЖАВАЊЕ					
I. Бабушница, Поток сталног тока, у време обилних падавина бујичан, излива се на простор Аутобуске станице, а затим Улицом Ж. Н. Брке дужином од 200m и одлази у реципијент – Реку Лужницу					
I.1.	Машинско чишћење заталоженог материјала у кориту, утовар и транспорт на депонију СТД 5km, 135m ¹ x 2.0m ³ /m ¹ =270m ³	m ³	270	2.000,00	540.000,00
I.2.	Израда улазне главе на постојећем АБ цевоводу за прихват воде из потока, Ø1000	ком.	1	18.000,00	18.000,00
Укупно I					558.000,00

II. Доњи Стрижевац, Братишевачки поток, к. п. бр. 5643 КО Стрижевац Поток у дужем временском периоду подкопава косину дуж парцеле 4269, угрожавајући стамбене и пољопривредне објекте(подлокана косина је дужини од 23m¹).

II.1.	Израда обложног каменог зида облика Γ и димензија 50+200+50cm, дужине 23m ¹ на слоју бетона дебљине 10cm и фуговањем; 23x3=69x0,2m \approx 14m ³ камена+10m ³ бетона Камен 14x6.000,00=84.000,00 Бетон: 10x17.000,00=170.000,00 У цену урачунат рад механизације и радника				254.000,00
Укупно II					254.000,00

III. Извор, Изградњом бензинске станице на путу ПВ39 прекинути су токови више потока, повременог тока, чија су корита заталожена, а која нису учртана код аерофотоснимања 1963. године. Такође, формирањем Изворског Језера дошло је појаве да вода из њега константно отиче подземним каналима и појављује се у нижем делу села дуж пута ПВ39 и користећи путну инфраструктуру отиче у реципијент – Реку Лужницу, успут угрожавајући својим ерозивним дејством стамбене и пољопривредне објекте на к. п. бр. 1088 Ко Извор. У циљу заштите објеката и спречавања даље штете на темељима објеката потребно је изградити бетонски зид уз темеље у укупној дужини од 20m¹, просечне висине 0,9m и дебљине 0,25m

III.1.	Израда лако армираног бетонског зида (арматура Q63, бетон 20x0,9x0,25=4,5 x 1.3 \approx 6	m ³	6	19.000,00	114.000,00
Укупно III					114.000,00

IV. Ресник, Ресничка река, у једном делу свога тока се редовно излива плавећи дворишта и угрожавајући објекте саграђене дуж њеног тока

IV.1.	Машинско сечење дрвећа и вађење пањева пречника 20 – 30cm	ком.	4	1.600,00	6.400,00
IV.2.	Машински ископ наноса са жбуњем и ниским растињем, утовар и транспорт на СТД до 1km L=70 m ¹	радни сат	7	5.179,16	36.254,12
IV.3.	Израда обложног каменог зида облика Γ и димензија 30+100+30cm, дужине 26m ¹ на слоју бетона дебљине 10cm и фуговањем; 26x2=52x0,2m \approx 10m ³ камена+7m ³ бетона Камен из локалног налазишта 10x3.500,00=35.000,00 Бетон: 7x17.000,00=119.000,00 У цену урачунат рад механизације и радника				119.000,00
Укупно IV					161.654,12

V. Александровац, поток Балван, к. п. бр. 960/1 КО Александровац У претходној години Урађена је габионска преграда на подлокануј косини приватне парцеле к. п. бр. 236. Потребно је попунити празнину иза габиона, који би се на тај начин додатно учврстили, а парцела 236 вратила у првобитно стање.

V.1.	Ископ, утовар, транспорт и разастирање грубог речног шљунка и земље за завршни слој СТД 5km	m ³	55	1.800,00	99.000,00
Укупно V					99.000,00

РЕКАПИТУЛАЦИЈА

УКУПНО А:	300.000,00
УКУПНО А1:	180.000,00
УКУПНО Б (I+II+III+IV+V):	1.186.654,12
УКУПНО (А+А1+Б):	1.666.654,12
ПДВ (20%):	333.330,82
СВЕГА:	1.999.984,94

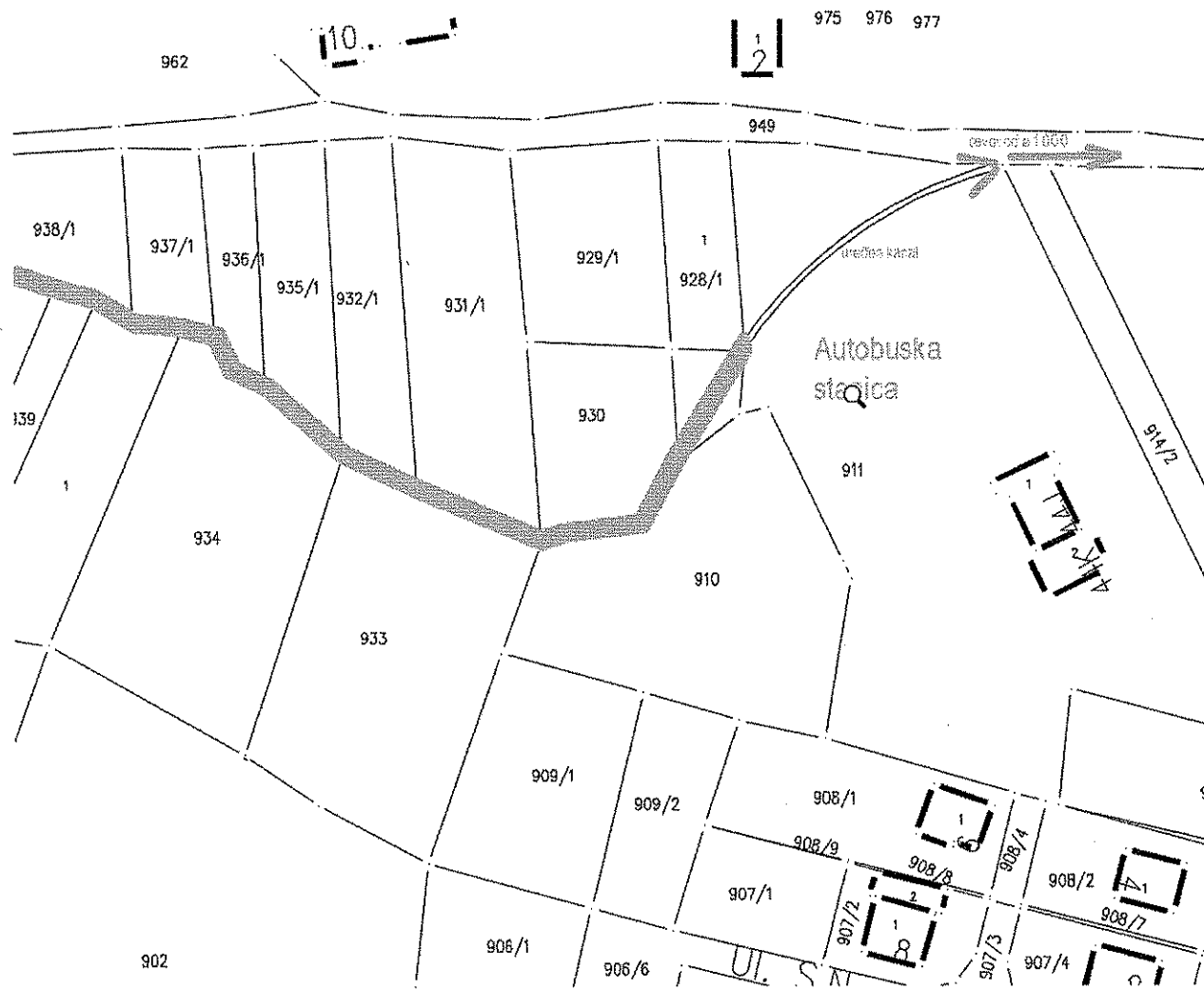
Предлог Програма сачинили:
 Љубиша Павловић, дип. инж. грађ.
 Градимир Крстић, спец. струк. инж. грађ.

ЈКП „Комуналац“ Бабушница
 Директор
 Миљан Годоровић, дипл.економиста

IV

ГРАФИЧКИ ПРИЛОЗИ

I. Бабушница, Поток сталног тока



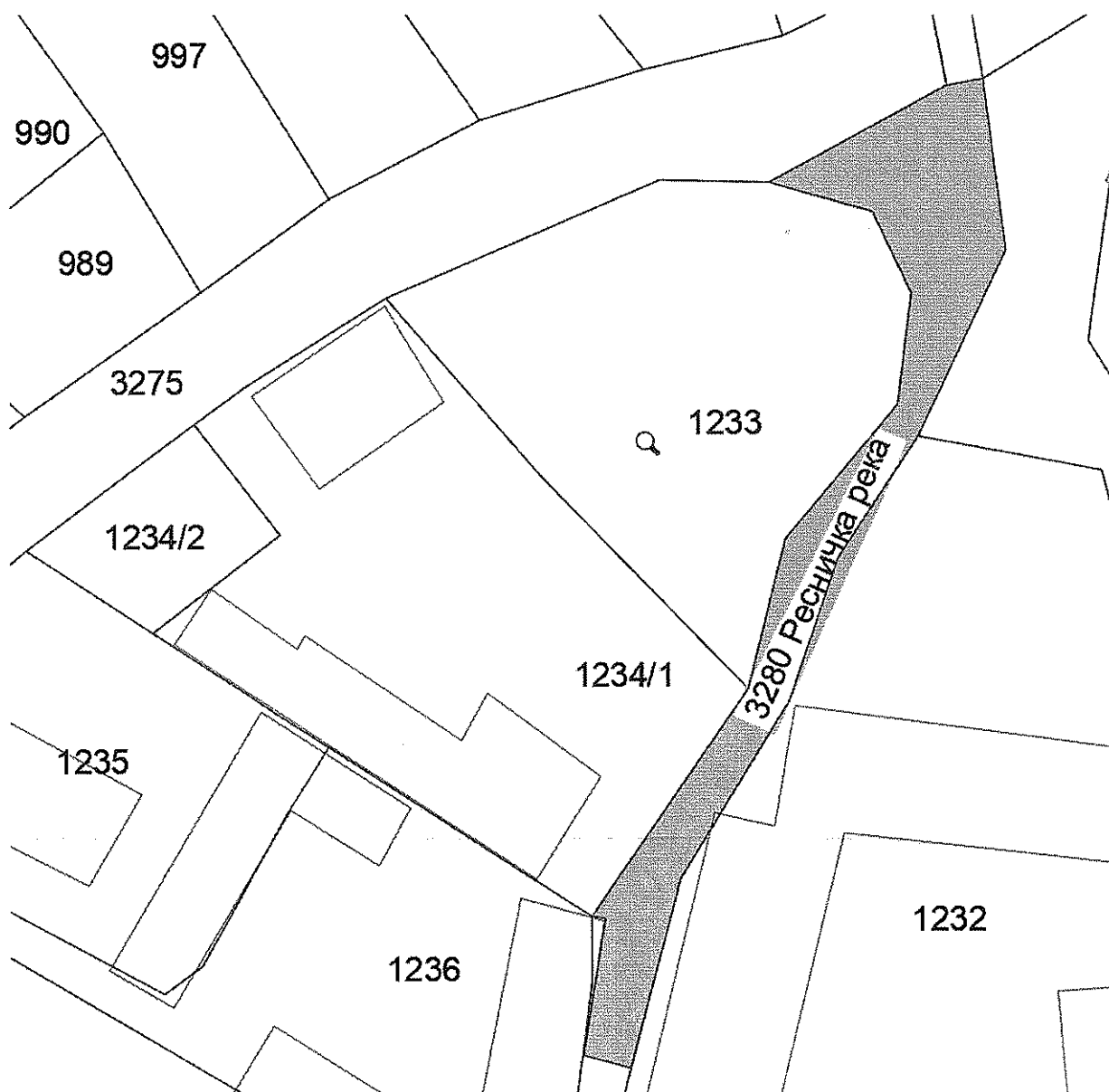
II. Доњи Стрижевац, Братишевачки поток



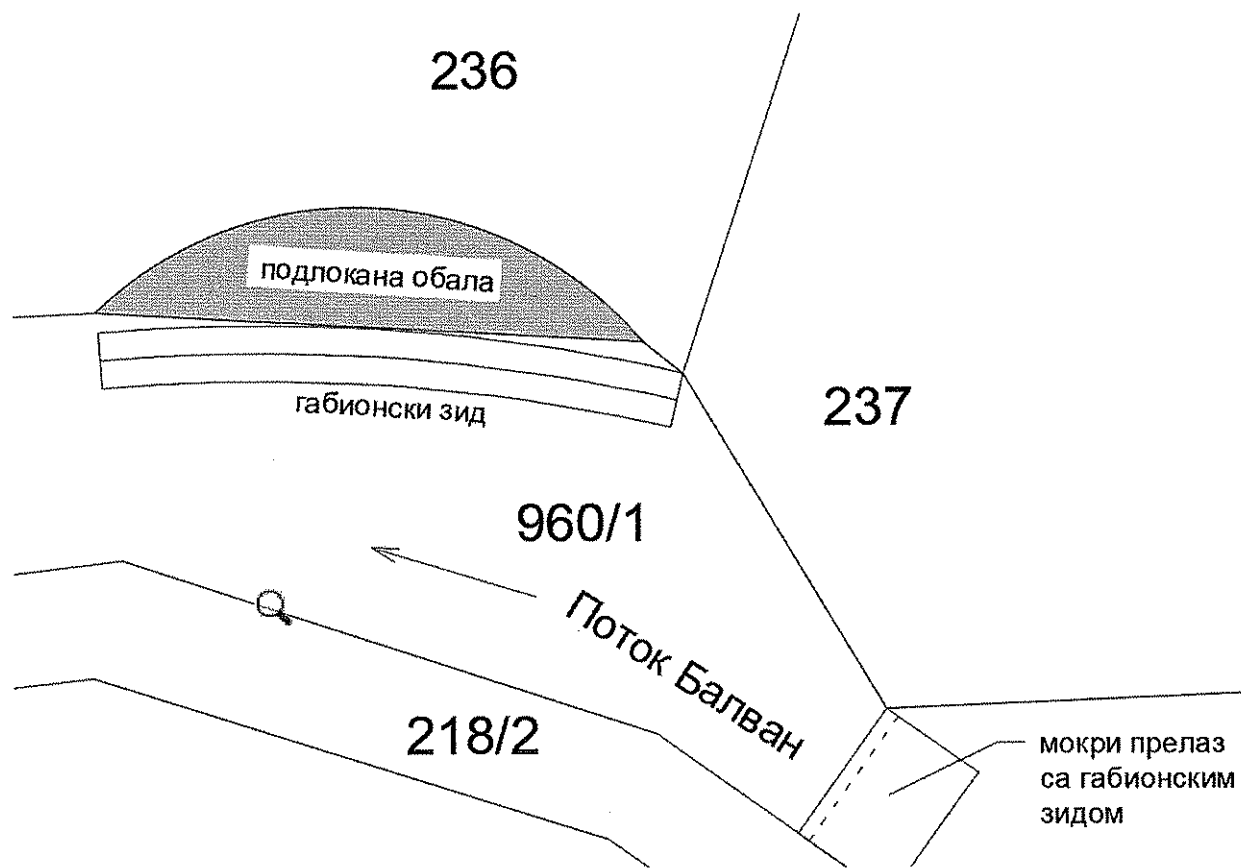
Ш.Извор



IV. Ресник, Ресничка река



V. Александровац, поток Балван



ОБРАЗЛОЖЕЊЕ

I. Правни основ

Правни основ за доношење Наредбе о утврђивању Оперативног плана за одбрану од поплава за 2026. годину садржан је у одредби члана 55. став 5. Закона о водама („Службени гласник РС”, бр. 30/2010, 93/2012, 101/2016, 95/2018 и 95/2018-др.закон), према којој министарство надлежно за послове водопривреде доноси оперативни план за одбрану од поплава за територију Републике Србије.

II. Разлози за доношење наредбе

Ову наредбу је потребно донети како би се у случају појаве великих вода и испуњења критеријума за проглашавање одбране од поплава услед наиласка великих вода (спољних и унутрашњих) и услед загушења ледом, могле предузети предвиђене мере и радови за одбрану од поплава од стране именованих правних и одговорних лица, чиме би се спречило угрожавање живота људи и настанак материјалне штете на добрима која се налазе у брањеним подручјима.

III. Ступање на снагу наредбе

Према члану 120. Устава Републике Србије закони и други прописи и општи акти ступају на снагу најраније 8 (осмог) дана од дана објављивања, осим ако из нарочито оправданих разлога није предвиђено да раније ступе на снагу. Обзиром на наведено ставом 3. Наредбе је предвиђено да иста ступа на снагу наредног дана од дана објављивања у „Службеном гласнику Републике Србије”, а примењује се од 1. јануара 2026. године.

На основу члана 2. став 1., члана 3. став 1. тачка 12, члана 4. став 3. и члана 13. ст. 1. Закона о комуналним делатностима делатностима ("Сл. гласник РС", бр. 88/2011, 46/2014, 104/2016, 95/2018 и 94/2024) и члана 40. Статута општине Бабушница („Скупштински преглед општине Бабушница“, број 4/19, 7/19-испр. и 5/23), Скупштина општине Бабушница, на седници одржаној дана 03.03.2026. године, донела је

ОДЛУКУ
О ОДРЖАВАЊУ ЧИСТОЋЕ НА ЈАВНИМ ПОВРШИНАМА, ЗАУЗЕЋУ И
РАСКОПАВАЊУ ЈАВНИХ ПОВРШИНА НА ТЕРИТОРИЈИ ОПШТИНЕ
БАБУШНИЦА

I ОПШТЕ ОДРЕДБЕ

Члан 1.

Овом одлуком се, у складу са законом, уређују и прописују вршиоци, услови и начин обављања комуналне делатности одржавања чистоће на јавним површинама на територији општине Бабушница (у даљем тексту: Општина), права и обавезе вршиоца ове комуналне делатности, начин вршења надзора над њеним обављањем, начин и услови за заузеће јавних површина, поступак раскопавања јавних површина и друга питања од значаја за обављање ове делатности.

Члан 2.

Комунална делатност одржавања чистоће на јавним површинама је, у смислу ове одлуке, чишћење и прање асфалтираних, бетонских, поплочаних и других јавних површина, прикупљање и одвожење комуналног отпада са тих површина, одржавање и прање посуда за отпатке на јавним површинама, као и одржавање јавних чесми и фонтана као комуналних објеката.

Члан 3.

Под јавним површинама, у смислу ове одлуке, подразумевају се све површине које служе за јавни саобраћај и то коловоз унутар насељених места, тротоари улица, путеви и стазе, тргови, паркинг простори, паркови, отворени простори између и око зграда, уређени простор стамбених блокова и остале јавне површине.

II ВРШИОЦИ КОМУНАЛНЕ ДЕЛАТНОСТИ, УСЛОВИ И НАЧИН
ОБАВЉАЊА КОМУНАЛНЕ ДЕЛАТНОСТИ ОДРЖАВАЊА ЧИСТОЋЕ

Члан 4.

Комуналну делатност из члана 2 ове одлуке може да обавља јавно предузеће, привредно друштво, предузетник или други привредни субјект (у даљем тексту: Вршилац комуналне делатности) који је регистрован и који испуњава услове прописане законом, и коме се, у складу са законом и подзаконским актима повери обављање ове комуналне делатности.

Вршилац комуналне делатности из из члана 2 ове одлуке, као и други привредни субјекти који обављају делатност одржавања јавних зелених површина, треба да испуњавају минималне кадровске и техничке услове за обављање комуналне делатности одржавања јавних зелених површина на територији општине Бабушница.

Корисници комуналних услуга, у смислу ове одлуке, су физичка лица, правна лица и предузетници, који су власници, закупци и корисници стамбених и пословних објеката и просторија.

У оквиру месне заједнице, физичка и правна лица као и саме месне заједнице могу у сарадњи са Вршиоцем комуналне делатности спровести додатне акције ради побољшања чистоће на јавним површинама и повећања комуналне хигијене на виши ниво и у том циљу удружити сопствена средства и рад.

Члан 5.

Комунална делатност из члана 4. став 1. ове одлуке, коју обавља вршиоц делатности, врши се према годишњем програму одржавања чистоће на јавним површинама (у даљем тексту: Програм).

Програм из става 1. овог члана доноси Вршилац комуналне делатности, најкасније до 15. новембра текуће године за наредну годину, уз сагласност Општинског већа.

Програм нарочито садржи:

- јавне површине предвиђене за одржавање чистоће (чишћење и прање),
- динамику и начин одржавања чистоће,
- податке о посудама за отпатке и динамику њиховог пражњења и
- висину средстава потребних за његову реализацију.

Након давања сагласности на Програм Председник општине са вршиоцем делатности закључује уговоре за реализацију Програма.

Висина средстава потребних за реализацију Програма, утврђује се према ценовнику вршилоца делатности.

Ценовник треба да садржи цену свих радова и услуга по јединици мере.

Скупштина општине Бабушница даје сагласност на ценовник.

Члан 6.

У складу са Програмом, вршилац комуналне делатности поставља на јавним површинама довољан број корпи за отпатке и посуда за комунални отпад, на начин који омогућава њихово лако пражњење, прање, одржавање и не омета саобраћај.

План постављања урбане опреме на територији општине доноси управљач јавних површина, уз сагласност Општинског већа, а који садржи локације на јавним површинама за постављање корпи за отпатке и посуда за комунални отпад, њихов изглед и врсту материјала од кога се израђују

Када се корпе за отпатке и посуде за комунални отпад постављају на јавним површинама око објекта у режиму заштићеног природног, културног и историјског добра, прибавља се и мишљење Завода за заштиту природе, односно Завода за заштиту споменика културе.

Члан 7.

На јавним површинама посуде за отпатке поставља, одржава односно општећене и неисправне замењује Вршилац делатности у складу са Планом постављања урбане опреме на територији општине.

О одржавању чистоће на јавним површинама на којима су изграђени објекти од општег интереса и објекти намењени за јавно коришћење (аутобуска станица, пијаца, бензинске станице, отворени спортски објекти, базени и сл.) старају се предузећа, односно лица која послују, управљају и користе наведене објекте.

Одржавање чистоће на јавним површинама, односно одвожење и одлагање отпадака са површина јавне намене из става 2. овог члана, комунално предузеће може реализовати по основу фактуре издате кориснику те јавне површине.

О одржавању чистоће у стамбеним зградама старају се власници, закупци, односно управа стамбене заједнице.

Вршење послова из става 4. овог члана власници, корисници, управа стамбене заједнице, могу поверити комуналном предузећу уговором, којим се одређује време и начин одржавања чистоће, цена за извршене услуге и друга питања у вези са одржавањем чистоће.

У хитним и оправданим случајевима (епидемиолошки разлози, државни празници, одређене свечаности и сл.), председник општине може наредити чишћење, прање и поливање одређених јавних површина мимо времена и динамике предвиђене програмом.

Прање јавних површина врши се у периоду од 01 априла до 15 октобра у току године, а ван утврђеног периода јавна површина се може прати у изузетним случајевима и по посебном налогу.

Прање јавне површине врши се најмање једном месечно у времену од 21,00 до 06,00 сати уколико Програмом није другачије утврђено.

Прање јавних површина може се вршити само при температури изнад +4 степена целзијусових.

III СРЕДСТВА ЗА ОБАВЉАЊЕ КОМУНАЛНЕ ДЕЛАТНОСТИ

Члан 8.

Средства за обављање комуналне делатности, обезбеђују се из буџета Општине и то применом елемената за образовање цена комуналних услуга прописаних Законом о комуналним делатностима.

IV ОБАВЕЗЕ ВРШИОЦА ДЕЛАТНОСТИ

Члан 9.

Вршилац комуналне делатности дужан је да:

1. комуналну делатност одржавање чистоће на јавним површинама обавља у складу са Програмом из члана 5. ове одлуке;
2. постави довољан број корпи и посуда за отпадке, у складу са програмом, редовно празни посуде за отпатке постављене на јавним површинама и да чисти (одржава) простор око њих;
3. обезбеди интервентно уклањање комуналног отпада са јавних површина.
4. Панои и табле за истицање плаката морају бити уредне. Паное и огласне табле одржава корисник коме је дозвољено постављање истих. Уклањање огласа и плаката са места која нису за ту сврху намењена, као и огласа и плаката чија је сврха испуњена, обавља Вршилац комуналне делатности. Вршилац комуналне

5. делатности је дужан да најмање једном недељно врши преглед паноа и огласних табли и стубова и уклања плакате, огласе и друга обавештења, чија је сврха постављања истекла, као и да огласне табле и стубове за оглашавање одржава у исправном и чистом стању.
6. да врши текуће одржавање јавних чесми, јавних бунара, фонтана и других уређених водених површина на површинама јавне намене (вештачки потоци, мали базени, водоскоци и сл.), као и њихову припрему за зимску сезону (зазимљавање) и припрему за летњу сезону (одзимљавање).
7. да јавне тоалете изграђене на јевним површинама одржава у исправном и чистом стању.

Члан 10.

Забрањено је:

1. одлагање комуналног отпада у посуде за отпатке постављене на јавним површинама,
2. у току извођења грађевинских радова, прљање јавних површина испред и око градилишта.

Члан 11.

Ради одржавања и заштите чистоће на јавним површинама извођачи грађевинских радова дужни су да:

1. чисте јавне површине испред градилишта докле допире растурање прашине и грађевинског материјала;
2. квасе растресити материјал за време рушења и транспорта, као и приступне путеве;
3. одржавају функционалност сливника, отворених одводних канала за атмосферске воде у непосредној близини и на самом градилишту;
4. очисте точкове од блата пре изласка са градилишта, односно очисте запрљани коловоз и друге површине од блата;
5. депоновани грађевински материјал обезбеде од растурања или разношења по јавним површинама;
6. јавне површине које оштете доведу у исправно стање одмах, а најкасније у року од три дана од дана оштећења;
7. обезбеде да се земља и други растресити материјал (песак, шљунак, креч) не расипа;
8. очисте површину градилишта од смећа и шута пре уклањања ограде градилишта.

Превоз лаког и растреситог материјала (струготине, хартије и др.) мора да се обавља тако да се онемогући његово расипање.

Превоз огрева, грађевинског и другог материјала или течних материјала мора да се обавља возилима која су обезбеђена тако да је спречено расипање ових материја.

Када се истовар или утовар материјала из става 1. и 2. овог члана обавља на јавној површини, она мора да буде очишћена и опрана након завршеног истовара или утовара.

Приликом извођења радова на одржавању и заштити других јавних површина (уређења зелених јавних површина, путева и сл.), извођач радова је дужан да, у циљу обезбеђивања сигурности корисника јавне површине, пре почетка извођења радова упозори кориснике о радовима које ће изводити.

Члан 12.

Ради одржавања чистоће и заштите на јавним површинама забрањено је:

1. бацање хартија и другог смећа ван посуда за отпатке и у туђе посуде за отпатке,
2. изливање из посуде за отпатке и бацање отпадних вода, осоке, држање отпадног материјала, сточног ђубрива и сл,
3. прање возила, цепање дрва, печење ракије и сл,
4. спаљивање смећа и другог отпада,
5. бацање жара, сипање воде, штетних и запаљивих материја, сточног ђубрива и сл у посуде за смеће,
6. вађење, претурање и расипање смећа из посуда за отпатке и одношење истог,
7. истоварање ван депонија земље, отпадног грађевинског материјала, индустријског и занатског отпада, шљаке, шута, амбалаже и другог отпада,
8. трешење тепиха, поњава, кеса усисивача и слично са балкона, прозора и тераса,
9. поправљање и сервисирање моторних возила и друго,
10. остављање амбалаже и друге робе испред трговних радњи, прљање, оштећивање и неовлашћено померање урбаног мобилијара - корпе за отпатке, посуде за смеће, жардињере и клупе постављене на јавним површинама, скверовима и парковима;
11. лепљење и истицање плаката, огласа, реклама, парола и сл. ван одређених рекламних паноа, осим уз одобрење надлежног органа. Истицање плаката, објава, огласа, обавештења, позива и сл. може се вршити само на паноима који су постављени за те сврхе. Истицање посмртних плаката може се вршити на гробљима и на фасади зграде или ограде где је покојник живео.
12. остављање хаварисане шкољке и делова моторних и запрежних возила и сл,
13. вршити нужду на јавним површинама,
14. вршити утовар, истовар или претовар возила на местима где се налазе улични хидранти и сливници,
15. остављање ствари и других предмета на јавним површинама тако да ометају коришћење комуналних објеката
16. купање, прање возила, рубља и сличних предмета на јавним чесмама, фонтанама и другим уређеним воденим површинама на површинама јавне намене, бацање предмета, испуштање других материја или повраћање у фонтане и друге уређене водене површине на површинама јавне намене, оштећивање јавних бунара, јавних чесми, фонтана и других уређених водених површина на површинама јавне намене.
17. Забрањено је оштећивање јавних тоалета и њихове опреме.
18. свако друго поступање супротно одредбама ове одлуке.

Када комунални инспектор у вршењу инспекцијског надзора утврди да се поступа противно одредбама става 1. овог члана, решењем ће наложити отклањање неправилности са роком који може бити одређен у часовима и може издати прекршајни налог у складу са Законом и овом одлуком.

Уколико се не поступи по решењу комуналног инспектора, извршење ће се спровести принудним путем преко трећег лица, а на терет извршеника.

У ОБЕЗБЕЂЕЊЕ КОНТИНУИТЕТА У ОБАВЉАЊУ КОМУНАЛНЕ ДЕЛАТНОСТИ

Члан 13.

Вршилац комуналне делатности је дужно да у средствима јавног информисања или на други погодан начин обавести кориснике комуналне услуге о планираним или очекиваним сметњама и прекидима, који ће настати или могу настати у обављању делатности одржавања чистоће на јавним површинама, најкасније 24 сата пре очекиваног прекида у обављању делатности.

Члан 14.

У случају наступања непланираних или неочекиваних поремећаја или прекида у обављању делатности, Вршилац комуналне делатности је дужно да одмах о томе обавести Општинско веће Општине Бабушница и да истовремено предузме мере за отклањање поремећаја.

Уколико Вршилац комуналне делатности не предузме мере за отклањање поремећаја у року који одреди Општинско веће, Општинско веће ће предузети мере за хитну заштиту комуналних објеката и друге имовине која је угрожена на терет Вршиоца комуналне делатности.

По пријему обавештења о непланираном прекиду обављања делатности, односно по утврђивању поремећаја или прекида у обављању делатности, Општинско веће је дужно да предузме следеће мере:

1. одреди ред првенства и начин пружања услуга оним корисницима код којих би услед прекида настала опасност по живот и рад грађана или рад правних и физичких лица, или би настала значајна, односно ненадокнадива штета;
2. предузме мере за хитну заштиту комуналних објеката и друге имовине која је угрожена;
3. утврди разлоге и евентуалну одговорност за поремећај, односно прекид вршења делатности и учињену штету.

Члан 15.

У случају наступања непланираних или неочекиваних поремећаја или прекида у обављању делатности, Вршилац комуналне делатности је дужно да обезбеди:

1. обављање послова и задатака на прикупљању и одвожењу комуналног отпада са јавних површина
2. одржавању и прањењу посуда за отпатке на јавним површинама.

VI ИЗЈАШЊАВАЊЕ О КВАЛИТЕТУ КОМУНАЛНИХ УСЛУГА

Члан 16.

Вршилац комуналне делатности је дужно да обезбеди корисницима услуга законом прописане услове који омогућавају брз и ефикасан контакт са вршиоцем комуналне делатности у вези квалитета и коришћења услуга.

Корисници услуга могу континуирано у току године достављати питања, примедбе и предлоге Вршиоцу комуналне делатности, преко интернет странице Вршиоца комуналне делатности.

Вршилац комуналне делатности је дужно да на достављена питања, примедбе и предлоге одговори у року од осам дана.

Члан 17.

Корисници услуга могу се континуирано у току године изјашњавати о квалитету пружених услуга достављањем примедби, сугестија и предлога преко интернет странице општине Бабушница.

Надлежна организациона јединица Општинске управе припрема извештај о достављеним примедбама, сугестијама и предлозима грађана и исти доставља Општинском већу најасније до 01 марта текуће године за претходну годину.

Уколико су резултати изјашњавања корисника такви да већина није задовољна пруженом услугом Општинско веће ће покренути поступак преиспитивања рада Вршиоца комуналне делатности и посебним актом наложити Вршиоцу комуналне делатности да отклони недостатке који су наведени у изјашњавању корисника у року не дужем од 90 дана.

Уколико Вршилац комуналне делатности не поступи по акту из претходног става овог члана Општинско веће може раскинути закључен уговор о поверавању обављања делатности и поверити обављање делатности другом Вршиоцу комуналне делатности који испуњава услове.

VII УКЛАЊАЊЕ СНЕГА И ЛЕДА СА ЈАВНИХ ПОВРШИНА

Члан 18.

Ради обезбеђења безбедности кретања пешака у зимском периоду са тротоара и других јавних површина морају се уклонити снег и лед, а у случају поледице наведене површине морају се посипати погодним материјалом који онемогућава клизање.

За спровођење мера и става 1 овог члана одговорни су и вршилац делатности и грађани.

Члан 19.

Са јавних површина намењених за кретање пешака снег и лед се морају очистити одмах по престанку падавина.

Ако је до престанка падавина дошло у току ноћи, снег и лед са површина из става 1 овог члана морају се очистити најкасније до 08,00 сати наредног дана.

Члан 20.

Вршилац делатности обавезан је да уклони снег и лед са пешачких прелаза, мостова и др, у роковима из претходног члана, а сходно Програму из члана 5.

Корисници стамбених, пословних и других просторија су обавезни да врше уклањање снега и леда са тротоара и других јавних површина у роковима из члана 19 а у ширини објекта који користе.

Члан 21.

Предузећа односно предузетници који се баве делатношћу превоза путника обавезни су да се старају о уклањању снега и леда са својих станица и да наведене површине посипају одговарајућим материјалом који онемогућава клизање, у роковима из члана 19.

Члан 22.

Уколико у стамбеној згради за колективно становање у приземљу постоји пословни простор, за уклањање снега и леда са тротоара и улице која се користи као тротоар, као и посипање истих материјалом који спречава клизање одговоран је корисник пословног простора, у дужини пословног простора.

Члан 23.

Уклањање снега и леда и посипање материјалом који спречава клизање испред објекта у изградњи дужан је да врши извођач радова.

Укоњени снег и лед са тротоара сакупља се на гомилу, при чему се мора водити рачуна да се не затрпавају уличне цеви и сливници, као и да се не омета кретање саобраћаја и пешака.

Уколико су гомиле снега и леда из става 1 овог члана такве величине да ометају пролаз пешака и возила исте морају да се извезу на за то одређено место.

Члан 24.

Забрањено је из дворишта износити снег и лед и бацати га на тротоар или коловоз.

VIII ЗАУЗЕЋЕ ЈАВНЕ ПОВРШИНЕ**Члан 25.**

Под заузећем јавне површине у смислу ове Одлуке подразумева се привремено постављање осталих мањих монтажних објеката, покретних тезги, складирање грађевинског, огревног и другог материјала и др на јавној површини.

Под осталим мањим монтажним објектима, у складу са Одлуком о постављању мањих монтажних објеката на јавним и осталим површинама, подразумевају се: тезге за продају непрехрамбених производа, слободностојеће и зидне витрине за излагање робе, расхладни уређаји за продају напитака, индустријског сладоледа и крема, апарати за кокице, монтажни јавни таолети, мобилијар за забаве активности и други слични објекти, уређаји и сл.

Члан 26.

Заузеће јавне површине може се извршити само уз одобрење надлежног органа Општинске управе које о издатим одобрењима води посебан регистар.

Члан 27.

Заузеће јавних површина за обављање угоститељске и друге делатности могу вршити правна и физичка лица која су регистрована за обављање угоститељске или сличне делатности.

Заузеће јавне површине за складирање грађевинског материјала може се вршити само док се објекат гради и то у случају када на грађевинској парцели нема довољно места за складирање тог материјала.

Заузеће јавних површина огревним материјалом може се вршити најдуже 15 дана.

Заузеће јавних површина за друге потребе може се вршити и за друге потребе по одобрењу надлежног органа.

Одобрење за заузеће није потребно ако се врши утовар или истовар робе не дуже од 2 сата.

Време заузећа јавне површине може се продужити у оправданим случајевима само одобрењем надлежног органа на захтев вршиоца заузећа.

Члан 28.

Заузеће јавних површина у складу са овом Одлуком може се одобрити само ако се тиме не омета нормално кретање саобраћаја, пешака и ако се тиме не оштећује јавна површина.

Члан 29.

За заузеће јавне површине плаћа се накнада према таксеној тарифи коју одређује Скупштина општине.

Уколико вршилац заузећа оштети јавну површину заузимањем исте дужан је да јавну површину доведе у првобитно стање.

Члан 30.

Одобрење за заузеће јавне површине издаје надлежни орган Општинске управе по хитном поступку.

У захтеву подносилац обавезно наводи: место, површину и време заузећа и сврху у коју ће привремено користити јавну површину.

У случају када општинска комунална инспекција увидом на лицу места утврди да је заузета већа површина од површине дате у одобрењу, комунални инспектор, наложиће уклањање предмета и ствари са површине за коју није дато одобрење и одмах издати прекршајни налог.

Члан 31.

Комунална инспекција наложиће ЈКП-у, другом предузећу или предузетнику да са јавне површине уклони сав материјал, ствари или објекте које се на истој налазе без одобрења, као и у случају када вршилац заузећа није материјал, ствари или објекте добровољно уклонио ни после налога комуналне инспекције.

Материјал, ствари, објекти и сл. из претходног става овог члана ЈКП, друго предузеће или предузетник уклања са јавне површине на за то одређена места, а све о трошку власника истог.

Члан 32.

Правно лице, предузетник или физичко лице чији су предмети и ствари уклоњене са јавне површине у смислу члана 31. ове Одлуке, дужни су да у року од 15 дана од дана уклањања исте преузму и извезу са одређеног места, уз претходно извршену уплату трошкова уклањања.

Члан 33.

Уколико предмети или ствари не буду преузети у смислу члана 32. ове Одлуке, исте се могу отуђити путем јавне лицитације.

Средства стечена на начин из претходног става овог члана по одбитку принудног извршења уплаћују се на жиро рачун Скупштине општине и могу се користити за трошкове извршења.

IX РАСКОПАВАЊЕ ЈАВНИХ ПОВРШИНА

Члан 34.

Већ изграђене улице, путеве и друге јавне површине (у даљем тексту: јавне површине) не могу се раскопавати без одобрења надлежног органа Општинске управе.

Раскопавање јавних површина може се вршити ради изградње, реконструкције, поправке или прикључка на подземне инсталације.

Изузетно раскопавање се може вршити и у времену из претходног става уколико је неопходно отклањање кварова на инсталацијама, објектима и уређајима.

Извођач односно инвеститор радова обавезан је да раскопане јавне површине доведе у првобитно стање у року који је одређен одобрењем.

Члан 35.

При извођењу радова на раскопавању јавних површина извођач односно инвеститор је обавезан да градилиште обезбеди, означи, огради и осветли у складу са позитивним законским прописима.

Материјал који се избацује приликом раскопавања односно материјал који се складира ради изградње, не сме бити у расутом стању, не сме да омета кретање пешака и саобраћаја и мора се складирати само са једне стране јавне површине.

Члан 36.

Ако се улица, саобраћајница раскопава по ширини, радови се морају изводити по етапама, тако да једна страна улице, саобраћајнице увек буде слободна за кретање саобраћаја.

Ако се радови из претходног става не могу извршити етапно, извођач радова је дужан да на том простору затвори саобраћај и да радове изведе у што краћем року а у складу са одобрењем надлежног органа.

Раскопавање тротоара се може вршити целом ширином уз обавезу обезбеђења несметаног пролаза пешака.

Члан 37.

Извођач радова је обавезан да пре почетка радова обезбеди (прибави) потребну документацију о постојећим инсталацијама на месту извођења радова.

Инсталације, објекти и уређаји на којима дође до оштећења приликом извођења радова морају се одмах довести у првобитно стање, а евентуалну штету власнику инсталација извођач радова надокнађује у пуном износу.

Минимални гарантни рок код довођења раскопане јавне површине у првобитно стање је 2 године.

Члан 38.

Раскопавање јавне површине ради извођења радова из члана 34. ове Одлуке може се вршити само по претходно прибављеном одобрењу за раскопавање.

Раскопавање јавне површине одобрава решењем Општинска управа Бабушница.

Решење из претходног става обавезно садржи датум почетка и завршетка радова. Изузетно, када се ради о потреби хитног отклањања квара на подземним инсталацијама, објектима и уређајима раскопавање јавне површине може се вршити и без претходно прибављеног одобрења.

У случају из претходног става овог члана инвеститор је дужан да наредног дана по извршеном раскопавању поднесе захтев надлежном органу за издавање одобрења за раскопавање.

Члан 39.

Инвеститор је дужан да уз захтев за раскопавање јавне површине обавезно приложи:

- скицу места раскопавања у размери 1:100 израђена од стране власника подземних инсталација које се реконструишу, поправљају или на које се врши прикључак,
- катастарско-топографски план са уцртаним инсталацијама,
- сагласност и услове власника подземних инсталација и
- сагласност и услове управљача пута у вези раскопавања и довођења јавне површине у првобитно стање, зависно од категорије јавне површине.

Извођач радова, односно инвеститор, је дужан да пре почетка радова постави привремену саобраћајну сигнализацију и обезбеди место на коме се изводе радови и да исту одржава у прописаном стању током извођења радова, а након завршетка радова да исту уколни.

Инвеститор је обавезан да у захтеву за раскопавање јавне површине наведе датум почетка и завршетка радова.

Члан 40.

Рок за довођење јавне површине у првобитно стање не може бити дужи од 5 дана што се одређује одобрењем за раскопавање јавне површине.

Изузетно, из нарочито оправданих разлога, орган надлежан за издавање одобрења може на захтев инвеститора продужити рок за довођење јавне површине у првобитно стање, али не дуже од 15 дана од дана почетка радова.

Изузетно, у случају раскопавања асфалтних јавних површина, орган који је издао одобрење за раскопавање, може посебним актом одобрити инвеститору довођење раскопане јавне површине у првобитно стање бетонирањем исте, уз обавезу асфалтирања у року од најдуже 6 месеци од дана издавања одобрења за довођење јавне површине у првобитно стање бетонирањем.

X НАДЗОР

Члан 41

Послове инспекцијског надзора над спровођењем ове одлуке врши комунална инспекција Општинске управе Бабушница надлежна за комуналне делатности.

Члан 42

У вршењу инспекцијског надзора комунални инспектор може наредити лицу извршавање утврђених обавеза и предузимање мера за отклањање недостатака.

Уколико лице на поступи по налогу инспектора, наложена мера извршиће се преко другог правног лица.

Трошкове извршења мере сноси лице које није поступило по налогу инспектора.

Члан 43

Уколико комунални инспектор, у обављању послова, уочи повреду прописа из надлежности другог органа, обавестиће одмах о томе, писаним путем, надлежни орган.

За прекршаје прописане овом одлуком, комунални инспектор издаје прекршајни налог у складу са законом.

XI КАЗНЕНЕ ОДРЕДБЕ

Члан 44

Новчаном казном у износу од 150.000,00 динара казниће се за прекршај правно лице – вршилац ове комуналне делатности одржавања чистоће на јавним површинама, ако:

1. не донесе Програм одржавања чистоће на јавним површинама (члан 5 Одлуке)
2. не постави довољан број канти за отпатке и посуде за комунални отпад у складу са Програмом (члан 6 став 1 Одлуке)
3. постављене посуде за отпатке не одржава односно оштећене посуде не замењује (члан 7 Одлуке)
4. не обавља комуналну делатност одржавања чистоће на јавним површинама на прописан начин (члан 9. Одлуке);
5. поступи супротно одредби члана 10 Одлуке;
6. не одговори на достављена питања, примедбе и предлоге у прописаном року (члан 15. став 3. Одлуке);
7. ако поступи супротно одредбама члана 18, 19, 20 ст 1 и 23 ст 1 ове Одлуке
8. не изврши решење комуналног инспектора донето на основу одредби ове одлуке.

За прекршај из става 1. овог члана казниће се новчаном казном у износу од 25.000,00 динара одговорно лице у правном лицу.

За прекршаје из овог члана комунални инспектор издаје прекршајни налог у складу са законом.

Члан 45

Новчаном казном у износу од 150.000,00 динара казниће се за прекршај правно лице ако:

1. поступи супротно одредби члана 10. и 12. ове Одлуке;
2. не предузме мере заштите и обезбеђења јавних површина од оштећења (члан 11. Одлуке);
3. ако поступи супротно одредбама члана 18, 19, 21, 22, 23 и 24 ове Одлуке
4. не изврши извршно решење комуналног инспектора донето на основу одредби ове одлуке.
5. поступи супротно одредбама члана 27, 28, 29 и 30 Одлуке
6. поступи супротно одредбама члана 34; 35, 36, 37 ст 3 и 38 Одлуке

За прекршај из става 1. овог члана казниће се новчаном казном у износу од 25.000,00 динара одговорно лице у правном лицу.

За прекршај из става 1. тачка 1) - 4) овог члана казниће се новчаном казном у износу од 75.000,00 динара предузетник.

За прекршај из става 1. тачка 1) - 4) овог члана казниће се новчаном казном у износу од 25.000,00 динара физичко лице.

За прекршаје из овог члана комунални инспектор издаје прекршајни налог у складу са законом.

ХИ ПРЕЛАЗНЕ И ЗАВРШНЕ ОДРЕДБЕ

Члан 46

Ова одлука ступа на снагу осмог дана од дана објављивања у "Скупштинском прегледу општине Бабушница".

Ступањем ове одлуке на снагу, престаје да важи Одлука о одржавању чистоће и комуналном уређењу на територији општине Бабушница („Скупштински преглед општине Бабушница“, број 5/98 и 4/2011).

Члан 47

Вршилац комуналне делатности дужан је да своје пословање усклади са одредбама ове одлуке у року од 90 дана од дана ступања на снагу.

Управљач јавних површина, дужан је да акт из члана 6. став 2. донесе у року од 6 месеци од дана ступања на снагу ове Одлуке.



СКУПШТИНА ОПШТИНЕ БАБУШНИЦА

Број: 003354661 2025 04007 004 004 020 271

У Бабушници, 03.03.2026.године

ПРЕДСЕДНК,
мр Милан Стаменковић, с.р.



Република Србија
ОПШТИНА БАБУШНИЦА
Скупштина општине
Број: 000755033 2026 04007 001 000 020 271
Дана: 03.03.2026. године
Б а б у ш н и ц а

На основу члана 32. става 1. тачке ? Закона о локалној самоуправи („Службени гласник РС“, број 129/07, 83/2014-др. закон, 101/2016-др. закон, 47/2018 и 111/2021-др.закон), и члана 40. Статута, став 1. тачке 58) („Скупштински преглед општине Бабушница“, број 4/19 и 7/19-исправка, 5/23), Скупштина општине Бабушница, на седници од 03.03.2026. године, донела је

**ОДЛУКУ О ДАВАЊУ САГЛАСНОСТИ ОПШТИНСКОМ ПРАВОБРАНИЛАШТВУ
ЗА ПРИЗНАЊЕ ТУЖБЕНОГ ЗАХТЕВА У ПРЕДМЕТИМА ЗА НАКНАДУ ШТЕТЕ ПО
ОСНОВУ ФАКТИЧКЕ ЕКСПРОПРИЈАЦИЈЕ НАСТАЛЕ ИЗГРАДЊОМ СЕОСКИХ И
АТАРСКИХ ПУТЕВА НА ТЕРИТОРИЈИ ОПШТИНЕ БАБУШНИЦА**

Члан 1.

ДАЈЕ СЕ САГЛАСНОСТ општинском правобранилаштву општине Бабушница да у предметима који се воде пред надлежним судовима за накнаду штете по основу фактичке експропријације настале изградњом општинских, сеоских и атарких путева на територији општине Бабушница може признати тужбени захтев тужиоца .

Члан 2.

Одлуку доставити: Општинском правобранилаштву општине Бабушница

Архиви

Објавити у „Скупштинском прегледу општине Бабушница“

ПРЕДСЕДНИК,
мр Милан Стаменковић,с.р.

На основу члана 8. став 2, 3. и 4. Закона о безбедности саобраћаја на путевима („Службени гласник РС“, број 41/2009, 53/2010, 32/2013-одлука УС, 54/2014, 96/2015-др.закон, 9/2016-одлука УС, 24/2018, 41/2018, 41/2018-др.закон, 87/2018, 23/2019, 128/2020-др.закон, 76/2023 и 19/2025), члана 32. став 1. и 2. и члана 33. став 1. и 2. Правилника о раду тела за координацију послова безбедности саобраћаја на путевима („Службени гласник РС“, број 16/2024), члана 32. Закона о локалној самоуправи („Службени гласник РС“, број 129/07, 83/2014-др. закон, 101/2016-др. закон, 47/2018 и 111/2021-др.закон), члана 40. Статута општине Бабушница („Скупштински преглед“, број 4/19 и 7/19-исправка и 5/23) и члана 141. Пословника Скупштине општине Бабушница („Скупштински преглед“, број 24/24)

Скупштина општине Бабушница, на седници од 03.03.2026. године, донела је

РЕШЕЊЕ

О УСВАЈАЊУ ИЗВЕШТАЈА О СТАЊУ БЕЗБЕДНОСТИ САОБРАЋАЈА НА ПУТЕВИМА ОПШТИНЕ БАБУШНИЦА ЗА ПЕРИОД 01.01.2025.ГОДИНЕ ДО 31.12.2025.ГОДИНЕ

Члан 1.

УСВАЈА СЕ Извештај о стању безбедности саобраћаја на путевима на територији општине Бабушница, за период 01.01.2025.године до 31.12.2025.године, чији је предлог утврђен на седници Савета за безбедност саобраћаја на путевима општине Бабушница, одржаној 11.02.2026.године.

Образложење

Чланом 8. став 2, 3. и 4. Закона о безбедности саобраћаја на путевима прописано је да извршни орган јединице територијалне аутономије, односно јединице локалне самоуправе, општинско веће, односно градско веће, оснива тело за координацију (комисија, савет и сл.), ради усклађивања послова безбедности саобраћаја на путевима који су из делокруга јединице територијалне аутономије, односно јединице локалне самоуправе, да се актом Владе ближе уређује организација и начин рада Тела за координацију и образују стручне радне групе за потребе Тела за координацију и да прописе који ближе уређују организацију, начин рада, извештавање и праћење рада тела доноси министар надлежан за унутрашње послове, на предлог Агенције за безбедност саобраћаја.

Чланом 32. став 1. и 2. Правилника о раду савета за координацију послова безбедности саобраћаја на путевима прописано је да је извештавање о стању безбедности саобраћаја на путевима саставни део праћења стања безбедности саобраћаја на путевима на подручју јединице територијалне аутономије, односно јединице локалне самоуправе и да Савет подноси извештај о стању безбедности саобраћаја на путевима надлежном органу најмање два пута годишње.

Чланом 33. став 1. и 2. истог Правилника прописано је да Извештај о стању безбедности саобраћаја на путевима, у складу са Законом, надлежни орган подноси скупштини јединице територијалне аутономије, односно јединице локалне самоуправе најмање двапут годишње.

Извештај о стању безбедности саобраћаја на путевима састављен за првих шест месеци текуће године, подноси се скупштини на седници након 31. јула за текућу годину, односно за период од годину дана подноси се након 31. јануара наредне календарске године.

На основу напред наведеног Савета за безбедност саобраћаја на путевима општине Бабушница, на седници одржаној 11.02.2026. утврдио је предлог Извештаја о стању безбедности саобраћаја на путевима на територији општине Бабушница, за период 01.01.2025.године до 31.12.2025.године.

Општинско веће општине Бабушница је, на седници одржаној 25.02.2026.године, разматрало Извештај о стању безбедности саобраћаја на путевима на територији општине Бабушница, за период 01.01.2025.године до 31.12.2025.године, донело Заључак о давању сагласности на Извештај о стању безбедности саобраћаја на путевима на територији општине Бабушница, за период 01.01.2025.године до 30.12.2025.године и исти доставило на усвајање Скупштини општине Бабушница.

Решење доставити: Савету за безбедност саобраћаја на путевима општине Бабушница, архиви и објавити у „Скупштинском прегледу општине Бабушница“.



Број: 000545780 2026 04007 001 000 051 001
У Бабушници, 03.03.2026. године

СКУПШТИНА ОПШТИНЕ БАБУШНИЦА

ПРЕДСЕДНИК,
мр Милан Стаменковић, с.р.



Република Србија
ОПШТИНА БАБУШНИЦА
ОПШТИНСКО ВЕЋЕ
Савет за безбедност саобраћаја
на путевима општине Бабушница.
Број: 000545780 2026 04007 003 001 051 001
11.02.2026. године
Б А Б У Ш Н И Ц А

Извештај о стању безбедности саобраћаја на путевима општине Бабушница за период 01.01.2025. до 31.12.2025. године

Праћење апсолутних показатеља безбедности саобраћаја (број и последице саобраћајних незгода) представља један од најчешће коришћених елемената за праћење стања безбедности саобраћаја на одређеном подручју, планирање мера и активности и праћење ефеката примењених мера. Овај извештај садржи основне податке о стању безбедности саобраћаја на територији општине Бабушница. У извештају се налазе подаци о тренду који је успостављен у претходном петогодишњем периоду (2021.-2025. године) када су у питању број саобраћајних незгода (СН) и број погинулих (ПОГ) и повређених (ПОВ) лица у саобраћајним незгодама на територији општине Бабушница, кратак преглед најважнијих активности и мера које су предузете у периоду од 01.01.2025. године до 31.12.2025. године као и активности које је потребно реализовати у будућем периоду са циљем унапређења безбедности саобраћаја на подручју општине Бабушница. Извршена је анализа стања безбедности саобраћаја за различите категорије учесника у саобраћају, у односу на својство учесника, категорију возила у којој су се налазили и старост учесника.

Најважније чињенице и закључци произашли из ових анализа би требало да буду смернице за идентификацију проблема страдања становништва у саобраћајним незгодама, за планирање других детаљнијих истраживања и будућих активности свих субјеката на територији општине, у циљу унапређења безбедности саобраћаја.

Стање безбедности саобраћаја на подручју ПС Бабушница у 2025. години

На подручју ПС Бабушница, стање безбедности саобраћаја у периоду јануар-децембар 2025. године оцењује се као незадовољавајуће. Приметан је пораст броја саобраћајних незгода у односу на претходне године. Регистрована је једна саобраћајна незгода са погинулим лицем (НАПОМЕНА: По палогу Управе саобраћајне полиције, једна саобраћајна незгода претходно приказана се не сматра саобраћајном незгодом, јер се накнадном провером установило да се иста није догодила на путу), тринаест са повређеним лицима и осам саобраћајних незгода само са материјалном штетом, што није добар показатељ, с обзиром на то да је у посматраном периоду у претходних пет година, само 2021. године била једна саобраћајна незгода са погинулим лицем, и једино у току

2022. године регистрован је исти број саобраћајних незгода, али 2022. године није било саобраћајних незгода са погинулим, а број саобраћајних незгода са повређеним лицима је такође био мањи.

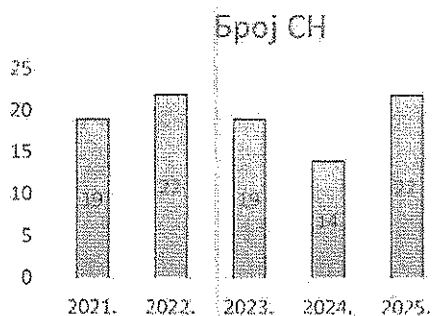
Узимајући наведено у обзир, овакво стање је потребно побољшати. Уколико се има у виду да је извршена реконструкција одређеног дела путних праваца, као и да се управо у склопу редовног одржавања државних путева, изводе радови на реконструкцији Државног пута II А реда број 223, на деоници Бабушница— Звоначка Бања, може се очекивати да ће се стање безбедности саобраћаја на подручју ПС Бабушница поправљати. Такође, потребно је имати у виду и неисправност и старост возила која учествују у саобраћају, понашање учесника у саобраћају, фреквенцију људи у саобраћају, проблеме током зимских месеци и сл. Што су аспекти на које полицијски службеници могу да утичу али и Савет за безбедност саобраћаја кроз разне промотивне и едукативне активност, а све у циљу остваривања што оптималнијег стања безбедности саобраћаја на путевима.

Поређење стања БС на подручју општине Бабушница са истим периодом у претходних пет година

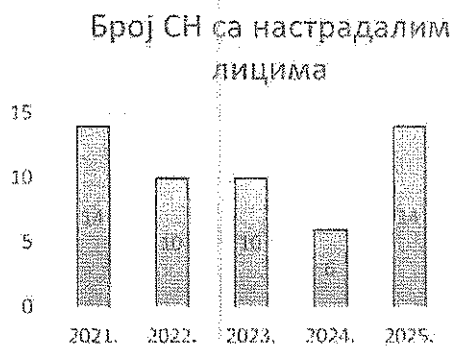
У последњих пет година, број регистрованих саобраћајних незгода на подручју ПС Бабушница варира, где је до 2020. године број регистрованих СН био уједначен, а у 2020. години регистрован је најмањи број истих. Међутим од 2021. године број саобраћајних незгода је у порасту. У 2022. години регистрован је највећи број саобраћајних незгода у протеклих пет година (22 СН), али је то и година у којој је прекинут тренд где је број незгода са повређеним лицима био већи од броја СН у којима је причињена само материјална штета и од 2022. године број незгода се смањивао све до 2025. године, када су поново регистроване 22 саобраћајне незгоде, међу којима је једна са погинулим лицем, 13 СН са повређеним лицима и 8 СН са причињеном материјалном штетом. (Табела 1.).

Табела 1.

ПС Бабушница Посматран временски период	Укупан број СН	Број СН са погинулим	Број СН са повређеним	Бр. СН са причињеном материјалном штетом
2025.	22	1	13	8
2024.	14		6	8
2023.	19		10	9
2022.	22		10	12
2021.	19	1	15	4
2020.	8		5	3



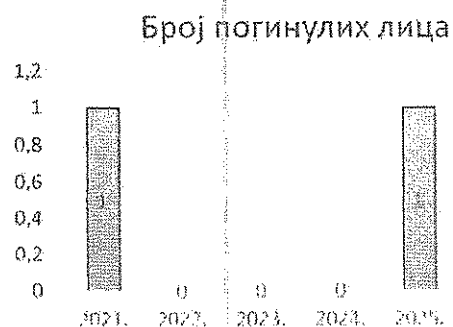
Укупан број регистрованих саобраћајних незгода у периоду 2021-2025. године је 96.



Укупан број саобраћајних незгода са настрадалим (повређеним и погинулим) лицима у периоду 2021-2025. године је 54.



Укупан број повређених лица у саобраћајним незгодама за период 2021-2025. године је 82.

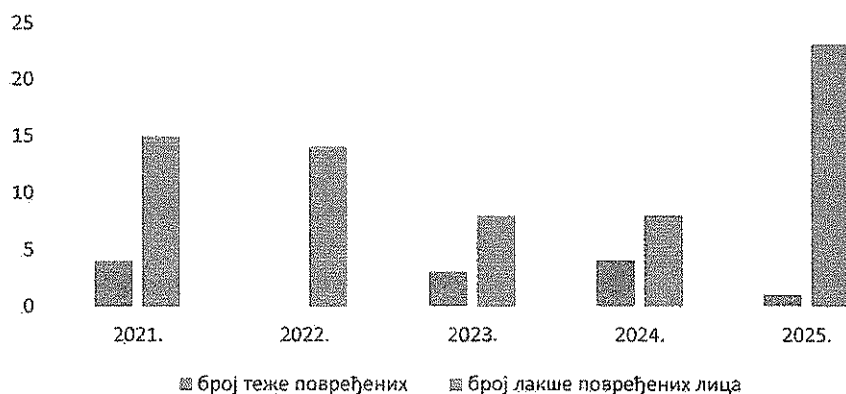


2 погинула лица у саобраћајним незгодама за период 2021.-2025. године.

У току 2025. године регистрован је исти број СН као и 2022. године, с тим што је 2025. године регистрована једна СН са погинулим лицем, као и 2021. године, док је 2020. године регистовано најмање СН, тј најмањи број настрадалих лица и најмањи број незгода са материјалном штетом.

Када се посматра структура настрадалих лица, највећи је број лица са најмање штетним последицама, односно највећи број учесника у саобраћајним незгодама задобије лаке телесне повреде. 2025. године број лица који су задобили лаке телесне повреде у СН је 23, док је 1 лице теже повређено.

Број лакше и теже повређених лица у СН



Основни показатељи стања безбедности саобраћаја

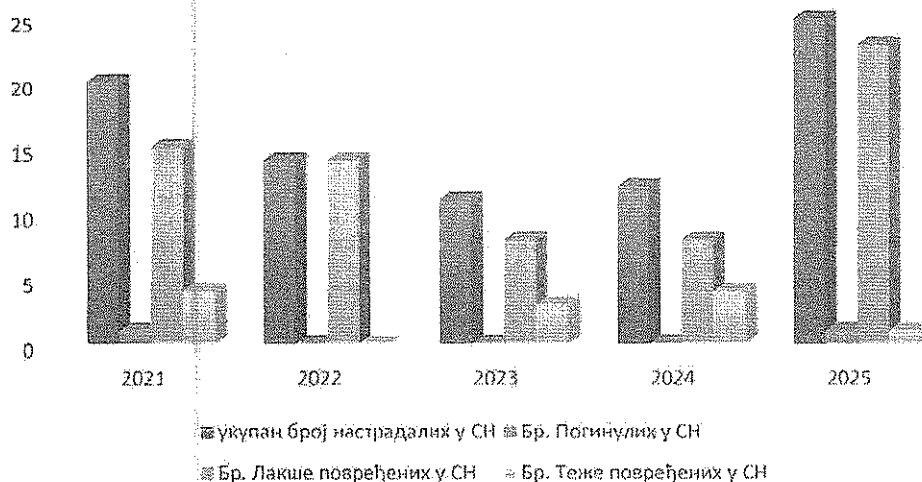
У посматраном периоду, 01.01.-31.12.2025. године, догодиле су се 22 саобраћајне незгоде (у даљем тексту СН), од којих је 13 СН са повређеним лицима, 8 СН са причињеном материјалном штетом и 1 СН са погинулим (Напомена: Једна СН регистрована у току маја 2025. године је, по налогу Управе саобраћајне полиције, с обзиром на њихово мишљење у којем сматрају да наведени догађај није саобраћајна незгода, обрисана из евиденције).

Табела 2.

ПС Бабушница Посматран временски период	Укупан број СН	Број СН са погинулим	Број СН са повређеним	Бр. СН са причињеном материјалном штетом
2025.	22	1	13	8
2024.	14		6	8
2023.	1		1	
2022.	9		4	5
2021.	6	1	5	

У посматраном периоду од 01.01.2025. до 31.12.2025. године укупан број настрадалих лица је 25 и то 23 лица са лакшим телесним повредама, 1 лице са тежим повредама и 1 погинуло лице.

Број настрадалих лица у СН за период 2019.-2024. године



Када се посматрају категорије учесника у саобраћају и степени задобијених повреда, уочава се да је у претходном периоду било највише лако повређених возача, док је 2025. године највише лакше повређених путника -13.

ПС Бабушница период	Број погинулих лица	Број теже повређених			Број лакше повређених		
		возач	путник	пешак	возач	путник	пешак
2025.	1	1			4	13	6
2024.	0	2	1	1	4	4	0
2023.	0	2	1		4	4	0
2022.	0	0	0		6	7	1
2021.	1	2	2		12	3	0

Погинула лица 2021. и 2025. године настрадала су у својству возача, такође највећи број лица је теже и лакше повређен у својству возача, док је 2022. године највећи број лакше повређених у својству путника.

У погледу старосне структуре лица која су изазвала саобраћајне незгоде, највећи је број узраста између 26-35 година (19 лица у последњих 5 година) и узраста преко 65 година (19 лице), односно ради се о млађим учесницима у саобраћају и најстаријим учесницима у саобраћају. Међу лицима која су изазвала СН у посматраном периоду су и 3 малолетна лица. Детаљан приказ дат је у наредној табели:

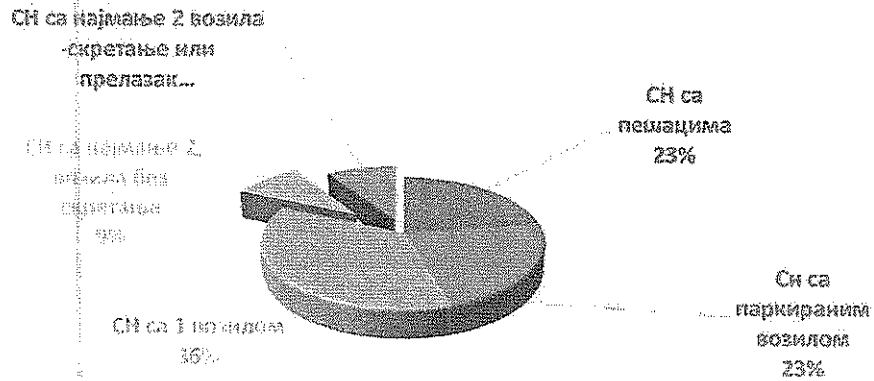
ПС Бабушница период	До 7 година	14-17	18-25	26-35	36-45	45-55	56-65	Преко 65
2025.		2	2	2	3	3	2	6
2024.	0	0	2	1	1	3	4	2
2023.	0	0	2	6	3	2	4	2
2022.								
2021.	1	0	3	5	1	1	2	6
укупно	1	2	11	19	12	12	16	19

Посматрајући типове СН, најчешће су незгоде са једним возилом (33), потом СН са најмање два возила без скретања (29 у последњих пет година), и незгоде са два возила са скретањем или преласком (15). Најмањи је број СН са пешацима (7), од којих је чак 5 СН у 2025. години.

ПС Бабушница период	Укупан бр. СН	СН са пешацима	СН са паркираним возилима	СН са једним возилом	СН са најмање два возила- без скретања	СН са најмање два возила- скретање или прелазак
2025.	22	5	5	8	2	2
2024.	14	1	3	3	5	2
2023.	19	0	0	9	5	5
2022.	22	1	1	8	10	2
2021.	19	0	3	5	7	4
Укупно:	96	7	12	33	29	15

Укупан број СН у 2025. години је 22 и то 5 СН са пешацима, 5 СН са паркираним возилима, 8 СН са једним возилом, 2 СН са најмање два возила-без скретања и 2 СН са најмање два возила са скретањем.

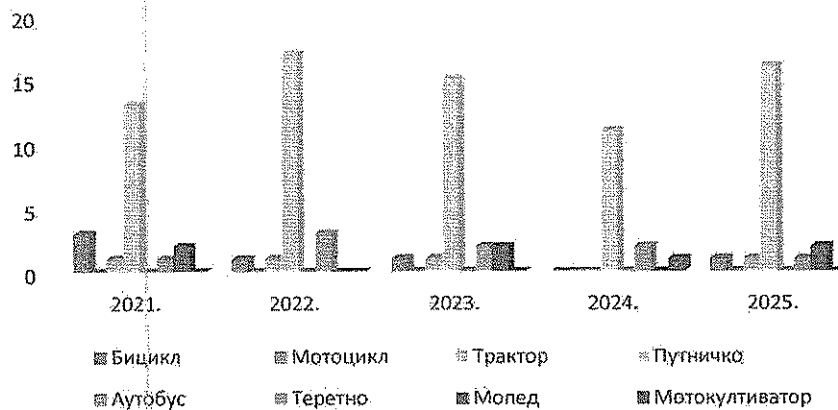
НАЈЧЕШЋИ ТИПОВИ СН У 2024. ГОДИНИ



У погледу врсте возила која су изазивала СН, најбројнија су путничка и теретна возила.

ПС Бабушница	бицикл	мотоцикл	трактор	путничко	аутобус	теретно	мопед	Мотокултиватор
2025.	1	0	1	16	0	1	2	0
2024.	0	0	0	11	0	2	0	1
2023.	1	0	1	15	0	2	2	0
2022.	1	0	1	17	0	3	0	0
2021.	3	0	1	13	0	0	2	0

Врсте возила која су изазвала СН



Посматрајући врсту места где су се догодиле регистроване саобраћајне незгоде, највећи број истих се догодио на путу, потом на улици и на крају на раскрсницама.

ПС Бабушница	Улица	Пут	Раскрсница
2025.	10	9	3
2024.	5	9	0
2023.	4	15	0
2022.	8	13	1
2021.	7	11	1

У погледу путева на којима су регистроване саобраћајне незгоде, највећи број истих је регистрован на деоници Државног пута I Б реда бр.39, између Бабушнице и села Велико Боњинце (24) и на деоници између села Доњи Стрижевац и Бабушнице (21), потом, на деоницама Државног пута II А реда бр.223 између Бабушнице и села Трнски Одоровци (12).

ПС Бабушница период	Садиков бунар-Доњи Стрижевац	Доњи Стрижевац-Бабушница	Бабушница-Боњинце	Бела Паланка/центар/Доњи Стрижевац	Бабушница-Трнски Одоровци
2025.	0	3	3	0	3
2024.	1	4	4	0	0
2023.	2	4	9	1	3
2022.	5	7	4	2	4
2021.	2	3	4	1	2
	10	21	24	4	12

У погледу процентуалне заступљености саобраћајних незгода на територији општине Бабушнице и сеоских подручја у саставу, може се константовати да је заступљеност СН већа на подручју села, са изузетком 2025. године, када је највећи број СН регистрован на подручју општине Бабушница.

ПС Бабушница	2025.	2024.	2023.	2022.	2021.
Стол			1		
Драгинац	1				
Радињинци			1		
Завидинце		1			1
Модра Стена	1	1		1	
Александровац			1		1
Проваљеник		2	1		
Горње Крњино				2	2
Горчинци			4	1	
Брестов Дол	1				
Велико Боњинце					2
Доње Крњино				1	
Братишевац				2	
Љуберађа			1		1
Звонце				1	

Извор		1	3		
Сурачево	1				1
Бабушница	12	5	4	8	7
Вава					1
Грнчар					1
Стрелац					1
Камбелевац	1			2	
Доњи Стрижевац	3	1		2	
Ресник					1
Војници		1	2	2	
Калуђерево		1			
Ракита					
Мезграја	1				
Студена	1				

Најчешће улице на подручју општине Бабушнице у којима долази до саобраћајних незгода

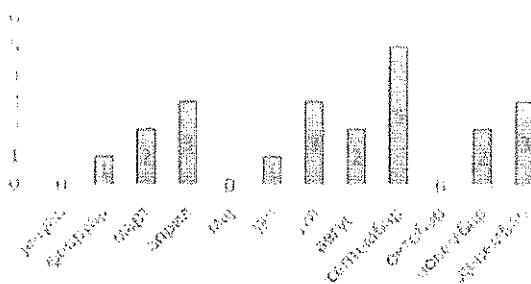
период	Ж.Н Брке	Ратка Павло вића	1. маја	Саше Ивковића	Бошка Богдано вића	7. јули	Лужн ичка	Бошка Бухе	7 Бригаде	Нема назив
2025.	6		1	2		1	1	1		
2024.	2			1						2
2023.	1	1							1	1
2022.	2			4						1
2021.		1		2	1					3

Најчешћи утицајни фактори саобраћајних незгода су предузимање непромишљених радњи од стране возача (55) и пропусти возача због лошег психофизичког стања (31), дакле субјективни фактор.

	2025.	2024.	2023.	2022.	2021.	2020.
Утицај пута и путне околине	2	0	5		1	0
Пред.непром.радњи од стране возача	13	6	9	8	13	6
Погрешно извођење радњи од стране возача	8	4	4	5	4	1
Пропусти возача због лошег психофизичког стања, непажње...	7	4	10	5	3	2
Пропусти возача због неискуства, неприм. и непроп. понашања	0	1	1	0	1	1
Пропусти возача због неадекватне видљивости, прегледности	0	0	1	1	0	0
Пропусти пешака	1	1	0	0	0	0
Утицај неисправности возила	0	1	0	0	0	0

У погледу временске дистрибуције саобраћајних незгода, у последњих пет година највећи број истих је регистрован током јула, септембра и октобра месеца, када је и већа фреквенција у саобраћају. У 2025. години највећи број СН регистрован је септембра месеца.

	2025.	2024.	2023.	2022.	2021.
Јануар	0	0	0	2	1
Фебруар	1	0	0	1	2
Март	2	0	0	1	0
Април	3	1	1	0	2
Мај	0	2	0	1	1
Јун	1	1	0	4	0
јул	3	1	3	4	4
Август	2	1	2	2	2
Септембар	5	2	3	2	2
Октобар	0	1	3	4	3
Новембар	2	3	0	0	2
Децембар	3	2	7	1	0



У 2025. години највећи број саобраћајних незгода регистрован је септембра месеца.

Највећи број саобраћајних незгода регистрован је у дане викенда и у временском периоду од 12-17 сати.

Број саобраћајних незгода по данима

	Понедељак	Уторак	Среда	Четвртак	Петак	Субота	Недеља
2025.	3	2	5	2	2	6	2
2024.	4	1	2	2	2	0	3
2023.	1	3	0	1	5	4	5
2022.	3	3	1	5	3	5	2
2021.	6	2	1	1	4	3	2
2020.	0	1	2	1	1	2	1

Временски период СН

	0-5 h	6-11 h	12-17 h	18-23 h
2025.	3	4	8	7
2024.	1	0	0	3
2023.	2	2	8	7
2022.	1	3	10	8
2021.	0	4	9	6

Понашање учесника у саобраћају на подручју ПС Бабушница

Стање безбедности саобраћаја у току 2025. године на подручју ПС Бабушница може се оценити неповољним. У посматраном периоду регистроване су 22 саобраћајне незгоде и то 13 СН са повређенима, 8 СН са причињеном материјалном штетом и 1 СН са погинулим лицем.

Приликом контроле и регулисања саобраћаја у наведеном периоду, према извештају ПС Бабушница, откривено је укупно 1788 саобраћајних прекршаја, што је више него у 2024. години, када је откривено 1570 саобраћајних прекршаја. Међу откривеним прекршајима потребно је посебно издвојити, као једне од главних фактора који утичу на безбедност саобраћаја, а то су:

- управљање возилом под дејством алкохола,
- коришћење мобилног телефона или другог уређаја за комуникацију током вожње,
- некоришћење сигурносног појаса и
- прекорачење брзине.

Најважније чињенице о стању безбедности саобраћаја на територији општине Бабушница

- Укупан број СН за период 2021- 2025. године је 96., од којих 54 саобраћајних незгода са настрадалим лицима;
- У 2025. години догодиле су се 22 СН и то 13 СН са повређеним лицима, 8 СН са причињеном материјалном штетом и 1 СН са погинулим;
- Теже и лакше повређено за период 2021-2025. године су 82 лица, док је у 2025. години повређено 24 лица;
- У 2025. години 1 лице је смртно страдало у СН;
- Међу лицима која су изазвала СН у посматраном периоду су и 2 малолетна лица;
- Највећи број саобраћајних незгода регистрован је у дане викенда и у временском периоду од 12-17 сати;
- У 2025. години највећи број СН регистрован је септембра месеца;
- Приликом контроле и регулисања саобраћаја у наведеном периоду, према извештају ПС Бабушница, откривено је укупно 1788 саобраћајних прекршаја.

Кратак преглед најважнијих активности и мера које су предузете као и активности које је потребно реализовати у будућем периоду

У 2025. години одржане су 6 седнице Савета за безбедност саобраћаја на путевима општине Бабушница, 4 редовне и 2 хитне седнице. У овом периоду завршена је реализација Програма за рад Савета за безбедност саобраћаја на путевима општине Бабушница за 2024. годину.

У оквиру реализације мере Унапређења саобраћајне инфраструктуре израђена је пројектно-техничка документација за изградњу саобраћајног полигона у ОШ „Деспот Стефан Лазаревић“ у Бабушници, а у циљу едукације деце о правилном понашању у саобраћају. Такође израђена је пројектно-техничка документација за уређење и реконструкцију тротоара у зони предшколске установе „Дечја радост“ Бабушница.

ПРО - ГИМ

Општина Бабушница
Улица Младост 1
78210 Бабушница

Саобраћајни полигон за едукацију деце на катастарској парцели бр 224 к.о. Бабушница у Бабушници

0 - ГЛАВНА СВЕСКА

ПРО - ГИМ

Саобраћајни полигон за едукацију деце на катастарској парцели бр 224 к.о. Бабушница у Бабушници

2/2 - ПРОЈЕКАТ САОБРАЋАЈНИЦА

ПССМ

ОПШТИНА БАБУШНИЦА
Улица Младост 1
78210 Бабушница

ОПШТИНА БАБУШНИЦА
Улица Младост 1
78210 Бабушница

01 - ПРОЈЕКАТ САОБРАЋАЈНИЦА

01 - ГЛАВНА СВЕСКА


2.1. САДРЖАЈ ПРОЈЕКТА САОБРАЋАЈНИЦА

1	Изградња зграда за едукацију деце	01
2	Уређење тротоара	02
3	Уређење зеленила	03
4	Уређење паркинга	04
5	Уређење саобраћајних знакова	05
6	Уређење саобраћајних светлова	06
7	Уређење саобраћајних ознака	07
8	Уређење саобраћајних знакова	08
9	Уређење саобраћајних знакова	09
10	Уређење саобраћајних знакова	10
11	Уређење саобраћајних знакова	11
12	Уређење саобраћајних знакова	12
13	Уређење саобраћајних знакова	13
14	Уређење саобраћајних знакова	14
15	Уређење саобраћајних знакова	15
16	Уређење саобраћајних знакова	16
17	Уређење саобраћајних знакова	17
18	Уређење саобраћајних знакова	18
19	Уређење саобраћајних знакова	19
20	Уређење саобраћајних знакова	20

У оквиру превентивно-промотивних активности из области безбедности саобраћаја на путевима марта месеца 2025. године спроведена је теренска акција и кампања ка бициклистима са поделом промотивног материјала.




Савет за безбедност саобраћаја на путевима општине Бабушница у сарадњи са ПС Бабушница спровео је теренску акцију и кампању усмерену ка возачима путничких аутомобила и возачима трактора са поделом промотивног материјала - ротациона светла и сигурносни троуглови, а све у циљу подизања свести о безбедном учешћу у саобраћају.









Набављен је и подељен промотивни материјал за децу- светлоодбојни прслуци.



У сарадњи са Агенцијом за безбедност саобраћаја Републике Србије, у оквиру превентивних активности намењених унапређењу безбедности деце у саобраћају, дана 26.марта 2025.године у биоскопској сали Дома културе Бабушница одржана је представа „Пажљивкова правила у саобраћају“.




Општина Бабушница учествовала је у реализацији пројекта „Пажљивкова смотре“, коју реализују Агенција за безбедност саобраћаја Републике Србије и Савети за безбедност саобраћаја. Реч је о смотри деце предшколског узраста и ученика првог и другог разреда основних школа на тему безбедности саобраћаја са циљем развоја и унапређења саобраћајног образовања и васпитања деце. Смотра је организована у четири фазе и то школски, општински, регионални и републички ниво.




На регионалном такмичењу одржаном у Белој Паланци учествовале су 3 екипе из Бабушнице и то екипа ПУ „Дечја радост“ Бабушница која је освојила 3. место, екипа 1. разреда :ОШ „Деспот Стефан Лазаревић“ Бабушница освојила је 2. место и екипа 2. разреда: ОШ „Деспот Стефан Лазаревић“ Бабушница из издвојених

одељења освојила 3. место.



Агенција за безбедност саобраћаја уз подршку Савета за безбедност саобраћаја општине Бабушница, 27. марта 2025. године одржала је ученицима завршних разреда Средње школе „Вук Караџић“ са домом ученика у Бабушници едукативно предавање „Ум на друм“. Ученици су имали прилике да разговарају са особом која је у саобраћајној незгоди доживела тешке повреде и трајни инвалидитет због тренутка непромишљености, али и да чују која су најчешће ризична понашања младих, као и грешке и последице по безбедност, здравље и живот свих учесника у саобраћају.



Ова трибина је организована како би матуранте упознали са ризицима и последицама небезбедног понашања у саобраћају и начинима како их избећи, посебно у периоду матурских прослава, када постоји појачана конзумација алкохола. Циљ трибине је усвајање позитивних ставова и смањење страдања младих у саобраћају.

У циљу креирања извештаја који ће обухватити детаљну процену безбедности саобраћаја на проласцима државних путева кроз насеље са конкретним мерама за унапређење тренутне ситуације израђена је Анализа безбедности саобраћаја на проласцима државних путева кроз насеље на подручју општине Бабушница са предлогом мера за унапређење безбедности саобраћаја. Ова Анализа ће представљати користан алат за надлежне институције у процесу планирања и спровођења мера које ће допринети безбеднијем и ефикаснијем одвијању саобраћаја.

У складу са Правилником о раду тела за координацију послова безбедности саобраћаја на путевима („Службени гласник РС”, број 16/24) и расписаним Првим јавним позивом за финансирање унапређења безбедности саобраћаја на путевима у 2025. години, израђен је Програм за рад Савета за безбедност саобраћаја на путевима општине Бабушница за 2025. годину са јасно дефинисаним мерама и активностима ка унапређењу безбедности саобраћаја, којим је аплицирано на први јавни позив Агенције за безбедност саобраћаја за финансирање програма тела у јединицама локалних самоуправа у 2025. години. На основу Одлуке потпредседника Владе и министра унутрашњих послова Општини Бабушница одобрен је Програм за финансирање.

Савет за безбедност саобраћаја на путевима општине Бабушница ће у наредном периоду наставити са реализацијом започетих активности, али радити и на планирању нових, а све у циљу унапређења безбедности саобраћаја.



ПРЕДСЕДНИЦА

Ивана Стојичић

Република Србија
ОПШТИНА БАБУШНИЦА
Скупштина општине
Број: 000414057 2026 04007 001 000 020 271
03.03.2026. године
Б а б у ш н и ц а

На основу члана 32. став 1. тачка 9) Закона о локалној самоуправи („Службени гласник РС“, број 129/2007, 83/2014-др. закон, 101/2016-др. закон, 47/2018 и 111/2021-др.закон), члана 40. став 1. тачка 14) Статута општине Бабушница ("Скупштински преглед општине Бабушница", број 4/2019, 7/2019-исправка и 5/2023) и члана 141. став 2. Пословника Скупштине општине Бабушница („Скупштински преглед“, број 24/2024), Скупштина општине Бабушница је на седници од 03.03.2026. године, донела је

РЕШЕЊЕ
О ДАВАЊУ САГЛАСНОСТИ
НА ОДЛУКУ О ИЗМЕНАМА И ДОПУНАМА СТАТУТА ЦЕНТРА ЗА СОЦИЈАЛНИ
РАД ОПШТИНЕ БАБУШНИЦА

Члан 1.

ДАЈЕ СЕ сагласност на Одлуку о изменама и допунама Статута Центра за социјални рад општине Бабушница, број 060-10-70/2025 од 28.01.2026. године.

Члан 2.

Решење доставити: Центру за социјални рад општине Бабушница, архиви и објавити у "Скупштинском прегледу општине Бабушница".

ПРЕДСЕДНИК,
мр Милан Стаменковић,с.р.

РЕПУБЛИКА СРБИЈА

ЦЕНТАР ЗА СОЦИЈАЛНИ РАД

ОПШТИНА БАБУШНИЦА

Бр. 060-10-70/2026 – 3

Датум: 03.02.2026.

ОПШТИНСКО ВЕЋЕ ОПШТИНЕ БАБУШНИЦА
СКУПШТИНА ОПШТИНЕ БАБУШНИЦА

Предмет: Достава измене и допуне Статута Центра за социјални рад општине Бабушница
на сагласност

Поштовани,

На основу члана 12. Закона о социјалној заштити достављамо Вам на сагласност одлуку о изменана и допунама Статута Центра за социјални рад општине Бабушница. До измене овог акта дошло је због промене адресе седишта установе.

С поштовањем,



На основу чл. 114. Закона о социјалној заштити („Сл. гласник РС бр. 24/11) и чл. 33 и 66. Статута Центра за социјални рад општине Бабушница бр. 110-309/11 од 10.10.2011. године Управни одбор Центра за социјални рад општине Бабушница на седници одржаној дана 28.01.2026. године, доноси:

**О Д Л У К У О ИЗМЕНАМА И ДОПУНАМА СТАТУТА ЦЕНТРА ЗА СОЦИЈАЛНИ РАД
ОПШТИНЕ БАБУШНИЦА**

Члан 1.

У Члану 5. Статута Центра за социјални рад општине Бабушница бр. 110-309/11 од 10.10.2011. године, мења се став 3. који сада гласи:

Седиште установе је у Бабушници, улица Саше Ивковића бр. 1.

Члан 2.

Ова одлука ступа на снагу даном добијања сагласности оснивача, а објављује се у Скупштинском прегледу општине Бабушница.

УПРАВНИ ОДБОР

ЦЕНТРА ЗА СОЦИЈАЛНИ РАД ОПШТИНЕ БАБУШНИЦА

БР. 060-10-70/2026 -2 ОД 28.01.2026. ГОДИНЕ



На основу члана 52. Закона о планирању и изградњи („Службени гласник РС“, број 72/2009, 81/2009-исправка, 64/2010-УС, 24/2011, 121/2012-УС, 42/2013-УС, 50/13-УС, 68/2013-УС и 98/2013-УС, 132/2014, 145/2014, 83/2018, 31/2019, 37/2019, 9/2020, 52/2021, 62/2023 и 91/2025), 32. Закона о локалној самоуправи („Службени гласник РС“, број 129/07, 83/214 - други закон, 101/2016 - други закон, 47/2018 и 111/2021 - други закон) и члана 40. Статута општине Бабушница („Скупштински преглед општине Бабушница“, број 4/2019 и 7/2019) и Предлога Министарства грађевинарства, саобраћаја и инфраструктуре, број 000440266 2026 14810 006 004 012 002 од 11.02.2026. године, Скупштина општине Бабушница, на седници од 03.03.2026. године, доноси :

РЕШЕЊЕ

о именовану Комисије за планове општине Бабушница

Члан 1.

Образује се Комисија за планове општине Бабушница (у даљем тексту: Комисија) која броји 5 чланова, једна трећина чланова именује се на предлог министра надлежног за послове просторног планирања и урбанизма, и то:

1. **Владан Вељковић**, дипл.инж.грађ. из Бабушнице, лиценца број 310077216, 410J30015, представник локалне самоуправе, председник,

2. **Милан Златковић**, дипл.инж.арх. из Бабушнице, лиценца број 221A03324, 400Г99112, 381128314 и 300K88612, представник локалне самоуправе, заменик председника,

3. **Оливер Благојевић**, дипл.инж.грађ. из Бабушнице, лиценца број 310Н75314, представник локалне самоуправе, секретар,

на предлог Министарства грађевинарства, саобраћаја и инфраструктуре:

1. **Биљана Савић**, дипл.инж.грађ. из Ниша, лиценца број: 411888305 и 317Б63205, представник надлежног министарства, члан,

2. **Никола Лечић**, дипл.инж.арх. из Ниша, лиценца број :100019612, 200135212 и 300L30412, представник надлежног министарства, члан,

Члан 2.

Задатак Комисије из члана 1. овог решења је да обавља стручне послове у поступку израде и спровођења планских докумената, обавља стручну контролу планских докумената из надлежности општине Бабушница, обавља послове јавног увида у плански документ из надлежности општине Бабушница и давање стручног мишљења по захтеву надлежних органа управе, а у складу са Законом о планирању и изградњи и подзаконским актима.

Члан 3.

Мандат председника и чланова Комисије из члана 1. овог решења траје 4 (четири) године.

Члан 4.

Председник Комисије сазива седнице, предлаже дневни ред (у сарадњи са надлежним лицима носиоца израде планског документа, односно органа надлежног за потврђивање урбанистичког пројекта, који су предмет заседања), председава седницама, потписује записнике и закључке комисије, стара се о правилној примени правилника којим се уређују услови и начин рада Комисије и обавља друге послове које му повери Комисија, у складу са Законом и овим решењем.

Заменик председника замењује председника у његовом одсуству обављајући послове из његовог делокруга, односно помаже му у раду или обавља друге поверене послове Комисије, у складу са Законом и овим решењем.

Стручне и административне послове за потребе Комисије обезбеђује носилац израде планског документа.

Члан 5.

Комисија ради у седницама, и то када седници присуствује већина од укупног броја чланова.

Комисија одлучује већином гласова од броја присутних чланова.

Уколико је члан Комисије руководио израдом планског документа, или је учествовао у његовој изради као члан стручног тима, он не може учествовати у одлучивању за ту тачку дневног реда.

Начин рада Комисије је уређен важећим подзаконским актом, а Комисија доноси пословник о свом раду, којим се одређују ближе одредбе о начину рада и одлучивања Комисије.

Члан 6.

Председнику, заменику председника, секретару и члановима Комисије припада накнада за рад у Комисији.

Председнику, заменику председника, секретару и члановима Комисије припада нето накнада у висини од 6.000,00 (шест хиљада) динара, по одржаној седници Комисије.

Средства за рад комисије обезбеђују се у буџету јединице локалне самоуправе.

Председник, заменик председника, секретар и чланови комисије који немају пребивалиште на територији општине Бабушница, имају право на накнаду трошкова превоза, у висини цене повратне аутобуске карте на релацији од места пребивалишта до места одржавања седнице Комисије.

Новчани износ из става 2. овог члана исплатиће се у року од 7 радних дана након достављања извештаја о присуству чланова Комисије на датој седници.

Члан 7.

Комисија из члана 1. овог решења ближе уређује свој рад Пословником о раду Комисије. Пословник о раду Комисије предлаже председник Комисије и доноси га Комисија већином гласова.

Пословником о раду ближе се уређује начин сазивања седнице, рад на седници, начин вођења записника, начин гласања и одлучивања, начин сачивања и потписивања записника, односно извештај о обављеној стручној контроли, односно о обављеном јавном увиду.

Члан 8

Комисија из члана 1. овог решења може образовати радне тимове за поједина сложена питања из области: саобраћаја, пејзажног уређења и екологије, заштите градитељског наслеђа и урбане реконструкције, инфраструктуре, као и за техно-економска питања и архитектонско обликовање.

Комисија Закључком о образовању радног тима одређује број чланова и састав радног тима.

Члан 9.

Ова решење ступа на снагу осмог дана од дана објављивања у "Скупштинском прегледу општине Бабушница".



СКУПШТИНА ОПШТИНЕ БАБУШНИЦА
Број: 000755265 2026 04007 001 000 020 271
У Бабушници 03.03.2026. године

ПРЕСЕДНИК СКУПШТИНЕ
мр Милан Стаменковић, с.р.

На основу члана 116. и 117. Закона о основама система образовања и васпитања ("Службени гласник РС", број 88/2017,27/2018-др.закон,10/2019,27/2018-др.закон, 6/2020 и 129/2021, 92/2023 и 19/2025), члана 32. Закона о локалној самоуправи („Службени гласник РС“, број 129/07, 83/2014-др. закон, 101/2016-др. закон, 47/2018 и 111/2021-др.закон) и члана 40. Статута општине Бабушница ("Скупштински преглед општине Бабушница", број 4/2019, 7/2019-исправка и 5/2023),

Скупштина општине Бабушница, на седници 03.03.2026. године, донела је

РЕШЕЊЕ

О РАЗРЕШЕЊУ И ИМЕНОВАЊУ ЧЛАНОВА ШКОЛСКОГ ОДБОРА ОСНОВНЕ ШКОЛЕ „ДЕСПОТ СТЕФАН ЛАЗАРЕВИЋ“ ИЗ БАБУШНИЦЕ

Члан 1.

РАЗРЕШАВАЈУ СЕ чланови Школског одбора Основне школе „Деспот Стефан Лазаревић“ из Бабушнице и то:

Представници локалне самоуправе:

1. Миона Златановић Крстић из Сурачева,
2. Тијана Ристић из Бабушнице,
3. Игор Костић из Проваљеника,

Представници запослених:

1. Александар Ранчић из Бабушнице,
2. Братислав Јовановић из Бабушнице,
3. Зорица Ристић из Бабушнице,

Представници родитеља:

1. Сања Цветковић из Бабушнице,
2. Маја Бошковић из Бабушнице и
3. Слађан Богојевић из Сурачева.

Члан 2.

ИМЕНУЈУ СЕ чланови Школског одбора Основне школе „Деспот Стефан Лазаревић“ из Бабушнице и то:

Представници локалне самоуправе:

1. Миона Златановић Крстић из Сурачева,
2. Игор Костић из Проваљеника,
3. Александар Николић из Бабушнице.

Представници запослених:

1. Весна Петровић из Бабушнице
2. Александар Ранчић из Бабушнице
3. Мирослав Станојевић из Бабушнице

Представници родитеља, односно других законских заступника ученика:

1. Звонко Ђорђевић из Доњег Крњина,
2. Моника Митровић из Бабушнице и
3. Драгана Видановић Јончић из Бабушнице.

Члан 3.

Мандат Школског одбора траје четири године.

Решење доставити: Основној школи „Деспот Стефан Лазаревић“ из Бабушнице, именованим и разрешеним члановима Школског одбора и архиви и објавити у "Скупштинском прегледу општине Бабушница".



Број: 000116560 2026 04007 001 000 020 271
У Бабушници, 03.03.2026. године

СКУПШТИНА ОПШТИНЕ БАБУШНИЦЕ

ПРЕДСЕДНИК,
мр Милан Стаменковић, с.р.

САДРЖАЈ

СКУПШТИНА ОПШТИНЕ БАБУШНИЦА

1. Одлука о престанку мандата одборника Скупштине општине Бабушница Славише Стојановића због престанка пребивалишта на територији општине Бабушница.....
2. Одлука о поновном потврђивању мандата одборника Скупштине општине Бабушница Кристини Алексић.....
3. Одлука о утврђивању Оперативног плана за одбрану од поплава за воде II реда на територији општине Бабушница за 2026. годину.....
4. Одлука о одржавању чистоће на јавним површинама, заузећу и раскопавању јавних површина на територији општине Бабушница.....
5. Одлука о давању сагласности Општинском правобранилаштву за признање тужбеног захтева у предметима за накнаду штете по основу фактичке експропријације настале изградњом сеоских и атарских путева на територији општине Бабушница.....
6. Решење о усвајању Извештаја о стању безбедности саобраћаја на путевима општине Бабушница за период 01.01.2025. године до 31.12.2025. године.....
7. Решење о давању сагласности на Одлуку о изменама и допунама Статута Центра за социјални рад општине Бабушница.....
8. Решење о именовању Комисије за планове општине Бабушница.....
9. Решење о разрешењу и именовању чланова Школског одбора Основне школе „Деспот Стефан Лазаревић“ из Бабушнице.....

Уређивачки одбор
СКУПШТИНСКОГ ПРЕГЛЕДА ОПШТИНА БАБУШНИЦА
